




**Атласи
Библиотеке
Матице српске
1919-1977**









КАТАЛОГ
ПОСЕБНИХ ЗБИРКИ
БИБЛИОТЕКЕ МАТИЦЕ СРПСКЕ
Књига III

Атласи
Библиотеке Матице српске
1919–1977

Нови Сад
2020

Главни уредник
Селимир Радуловић

Приредиле
Оливера Шербечија
Марија Ваш

Редактор
Љиљана Клевернић

УВОД

Други каталог атласа Картографско-географске збирке Библиотеке Матице српске објављује се под насловом *Атласи Библиотеке Матице српске : 1919-1977*. Он се надовезује на први каталог атласа који је објављен 2018. године, а обухватио је атласе из збирки Библиотеке Матице српске који су штампани од 1486. до 1918. године. Нови каталог садржи атласе из фонда посебних збирки и поклон-збирки Библиотеке Матице српске штампаних након Првог светског рата, односно од 1919. до 1977. године. Као преломна одређена је 1977. година јер је тада објављен Међународни стандард за библиографски опис картографске грађе ISBD(CM). Ово је истовремено трећа књига у едицији *Каталог посебних збирки Библиотеке Матице српске* покренутој 2013. године.

Каталог обухвата 483 атласа и њихова нумерација тече у континуитету. Атласи су обрађени у електронском каталогу Библиотеке Матице српске у формату COMARC/B и маскама N (за некњижну грађу) и M (за монографске публикације). Њихов опис је урађен према Међународном стандарду за библиографски опис картографске грађе ISBD(CM) и Међународном стандарду за библиографски опис некњижне грађе ISBD(NBM). Опис сваког примерка атласа урађен је *de visu*, тј. са публикацијом у руци. Свака каталожка јединица садржи: број каталожке јединице, сигнатуру, одредницу, податке о наслову, ауторству, издању, размери, месту издавања, издавачу, години издавања, месту штампања и штампару, податак о посебној ознаци грађе, броју страна или листова и димензији, напомене, податак о повезу и инвентарни број.

Број каталожке јединице налази се изнад одреднице у левом углу, а у десном углу наведена је сигнатура. Две сигнатуре, у низу, уз каталожку

јединицу означавају да су примерци атласа потпуно исти, али да припадају различитим поклон-збиркама.

Кад је реч о атласима који припадају Картографско-географској збирци, сигнатуру чине словна ознака Ат, формат који се обележава римским бројем и *numerus currens* који се означава арапским бројем (нпр. Ат V 46). У појединим случајевима иза *numerus currens*-а, наводи се коса црта а затим римски број који говори о различитом примерку исте публикације (нпр. Ат III 94/1). Арапски број иза косе црте представља ознаку тома (нпр. Ат V 42/1), а код атласа који су излазили у континуитету (годишње) иза косе црте стоји година издавања (нпр. Ат I 44/1926). У грађи се налази 11 различитих врста сигнатура које су обележене посебним словним ознакама у зависности од поклон-збирке којој припадају.

Индивидуална одредница (презиме и име аутора) наведена је ћириличким писмом за публикације објављене на српском, руском, македонском и бугарском језику, а имена аутора у публикацијама на свим осталим језицима наведена су латиницом. Имена аутора и код ћириличног и латиничног писма наведена су, када је за то било потребе, у етимолошком облику. Анонимна дела, као и публикације које имају више од три аутора, воде се на главни стварни наслов који је наведен на почетку каталогског описа и у функцији је стварне одреднице.

Главни каталогски опис сваке јединице урађен је на језику и писму на којем је атлас објављен.

Математички податак који се уноси приликом обраде атласа је податак о размери која се изражава односом „1:” (нпр. „1:500 000”) и представља однос фактора умањености. Уколико размера није назначена у атласу, у угластој загради наведена је типизирана фраза „Без размере”. Израз „Размера дата размерником” коришћен је када је размера на картама дата размерником, а уколико карте у атласу имају различите размере коришћен је израз „Више размера”. У подручју материјалног описа уноси се податак о посебној ознаци грађе: „1 атлас”, а у округлој загради број страна, односно листова, затим подаци о боји и димензија.

Податак о општој ознаци грађе „Картографска грађа”, који се наводи иза наслова, дат је у запису у електронском каталогу Библиотеке Матице српске, али је у овом штампаном каталогу изостављен.

Напомене уз главни каталогски опис су на српском језику и обухватају опште напомене које се односе на наслов, одговорност и додатке уз садржај, односно напомене о самом примерку. Напомене о примерку садрже податке о потписима и посветама, рукописне записе, као и податке

о непотпуности атласа. Примерци истог издања који се разликују према некој од ових напомена урађени су као посебна каталожка јединица и обележени су словном ознаком уз број каталожке јединице (нпр. 146а).

Испод сваке јединице у каталогу у левом доњем углу налази се инвентарни број.

Каталог се састоји из три дела. Први део каталога садржи попис каталожких јединица, други део су регистри који прате каталог, док трећи чине илустровани прилози из описаних атласа.

Каталожке јединице су распоређене хронолошки, тј. према години издавања. Код 5 атласа утврђена је само деценија, те код њих уместо последње цифре стоји црта (нпр. 196-). Ове јединице се налазе иза свих јединица са годином издавања у тој деценији. У оквиру исте године грађа је распоређена азбучним редоследом према имену аутора, односно наслову.

Каталог прати седам регистра: Регистар наслова, Именски регистар, Предметни регистар, Регистар географских појмова, Регистар издавача, Регистар језика и Регистар размера.

Регистар наслова састоји се из два дела. Гирилички наслови дати су азбучним, а латинични абecedним редоследом. У Регистар су укључени и корични и хртени наслови који се појављују у каталожким јединицама.

Именски регистар садржи имена аутора која су наведена азбучним редоследом у фонетском облику. Уз страна имена дат је и изворни облик у округлој загради.

Предметни регистар садржи попис предметних одредница и пододредница азбучним редоследом. Формалне пододреднице исказане су множином, а најчешће навођене су: атласи, ауто-атласи, историјски атласи и школски атласи.

Регистар географских појмова садржи азбучним редоследом попис географских појмова.

Регистар језика садржи двадесет два језика распоређена азбучним редоследом: албански, бугарски, грчки, енглески, италијански, латински, мађарски, македонски, немачки, пољски, румунски, русински, руски, словачки, словеначки, српски, украјински, француски, хрватски, чешки, шведски и шпански.

Регистар издавача сложен је према месту издавања, а у оквиру места наведени су називи издавача, азбучним редоследом.

У Регистру размера налази се попис размера.

Илустрације у каталогу су изабране из више атласа. Свака илустрација обележена је арапским бројем који упућује на каталожку јединицу.

Картографско-географска збирка Библиотеке Матице српске издавањем каталога чува од заборава атласе који имају велики научни и културни значај за очување српске али и светске културне баштине.

Атласе су у електронском каталогу БМС обрадиле Ружица Симин-Допуђа и Оливера Шербечија, а редакцију записа урадиле су Оливера Шербечија и Марија Ваш.

Каталог са регистрима излистан је из електронског каталога Библиотеке Матице српске уз помоћ програмском пакета COBISS/Исписи. Прелом, припрему текста за штампу и контролне коректуре урадиле су Новка Шокица Шуваковић, Оливера Михајловић и ауторке каталога.

Захваљујемо се на сарадњи и корисним сугестијама Љиљани Клевернић, Слађани Субашић, Даниели Кермеци и Браниславу Вареники.

КАТАЛОГ

1919

1

AT III 76

The ITALO-Yugoslav question : explained by maps. - [Scale] 1:1 500 000 ; 1:500 000. - [S. l. : s. n., 1919?]. - 1 atlas ([10] listova s geogr. kartama (od toga 3 presavijena)) : u boji ; 25 x 32 cm

Kor. nasl.
(Broširano)
130000231

2

AT IV 271

KOCEN, Blaž

Kozennov geografički atlas : za srednje škole (gimnazije, realke, trgovačke i učiteljske škole i slične zavode) : 78 karata sa 199 sporednih karata na 51 listu / obradili i potpunili za škole sa hrvatskim nastavnim jezikom Hinko Hranilović i Josip Modestin ; po njemačkom izdanju koje obradiše F. [Franz] Heiderich i W. [Wilhelm] Schmidt. - 2. prošireno i prerađeno hrvatsko izd. - [Više razmera]. - Zagreb : St. Kugli, 1919 (u Beču : Geograf. zavod Ed. Hölzela). - 1 atlas (15 str., 50 dvojnih listova s geogr. kartama) : u boji ; 29 cm

(Poluplatno)
130000549

3

Ат III 320

La QUESTION italo-yougoslave : expliquée par des graphiques. - [Échelle] 1:1 500 000 ; 1:500 000. - [S. l. : s. n., 1919?]. - 1 atlas ([10] listova s geogr. kartama (od toga 3 presavijena)) : u boji ; 25 x 32 cm

Kor. nasl.
(Broširano)
001339995

1920

4

Ат V 29

The DAILY Telegraph victory atlas of the world : a series of 150 plates containing over 450 maps and diagrams compiled from the latest and most authentic sources / prepared under the direction of Alexander Gross. - [Više razmera]. - London : Geographia, [1920]. - 1 atlas (15 str., IV, 284 lista s geogr. kartama) : u boji ; 51 cm

Alphabetical list of the countries, administrative divisions, principal islands, etc. of the world: str. 5-[16]. - Potpis: Milan Vukotić. - Rukopisni zapis: Инђија 27. VIII '46.
(Karton)

130000194

5

Ат IV 291

A MAGYAR béketárgyalások : jelentés a Magyar Békeküldöttség működéséről Neuilly s/S.-ben 1920 januárius-március havában. III/b. köt. - [Razmera data razmernikom]. - Budapest : M. Kir. Külügyminisztérium, 1920 (Budapest : Hornyánszky V. M. Kir. Udvar. Könyvnyomdája). - 1 atlas (IV, 15 str., [19] listova s geogr. kartama (od toga 11 presavijenih), [12] str. s tablama) : u boji ; 33 cm

Dodatak uz knj. sa istoimenim nasl. - Dva puta odštampani listovi s geogr. kartama: V/A-V/G, IX-XI, XII/A-XII/F, XV, XVIII-XIX, XXI/A-XXI/H, XXIV-XXVI. - Nedostaju listovi s geogr. kartama: I-III, VII-VIII, XXVII. - Pečat: Библиотека Министарства иностраних послова.
(Nepovezani listovi u zaštitnom omotu)

130000575

4

MAGYARORSZÁG gazdasági térképekben / szerkesztették Edvi Illés Aladár, Halász Albert = La Hongrie économique en cartes / rédigée Aladár d'Edvi Illés, Albert Halász = The economies of Hungary in maps / [edited] by Aladár de Edvi Illés, Albert Halász. - 4. bővített kiad. 68 térképpel és 6 grafikonnal. - [Razmera data razmernikom]. - [Budapest] : Gy. Rubinek, 1920 (Budapesten : Hornyánszky V. M. Királyi Udvari Könyvnyomdája). - 1 atlas (VII str., 73 lista s geogr. kartama (od toga 2 presavijena)) : u boji ; 20 x 29 cm

Uporedno mad. tekst i engl. i franc. prevod. - Tekst na poledini listova.

(Broširano)

130000574

130000818

1921

KOCEN, Blaž

Kozenns geographischer Atlas : für Mittelschulen (Gymnasien, Realschulen, kommerzielle und verwandte Lehranstalten) : 89 Karten mit 207 Nebenkarten auf 53 Tafeln / vollständig neu bearbeitet von F. [Franz] Heiderich und W. [Wilhelm] Schmidt. - 43. Aufl. - [Više razmera]. - Wien : Ed. Hölzel, [1921]. - 1 atlas (14 str., 53 geogr. karte na dvojnim listovima) : u boji ; 30 cm

Potpis: Csauscher Mária, Vel. Bečkerek. - Pečat: Csauscher Maria, Marija Čaušer, Petrovgrad. (Karton)

130000100

ROMER, Eugeniusz

Geograficzno-statystyczny atlas Polski / redagowany i opracowany przez Eugenjusza Romera. - 2. wyd. - [Više razmera]. - Lwów ; Warszawa : Książnica Polska Towarzystwa Nauczycieli Szkół Wyższych, 1921 (we Lwowie : Drukarnia Ludowego Spółdzielczego Towarzystwa Wydawniczego). - 1 atlas (26 str., XXXIV lista s geogr. kartama) : u boji ; 33 x 35 cm

(Prepovezano)

130000112

9

Ar III 23

ATLASZ a magyar történelem tanításához / Bátky Zsigmond, Finály Gábor, Koch István, Németh József és Szende Gyula közreműködésével szerkesztette Kogutowicz Károly. - [Više razmera]. - Budapest : Magyar Földrajzi Intézet, [1922?]. - 1 atlas (21 str. s geogr. kartama (od toga 7 na dvojnim listovima)) : u boji ; 23 cm

Oštećene korice i nasl. str.

(Broširano)

130000042

10

Ar II 72

WESTERMANN'S Weltatlas : 130 Haupt- und 117 Nebenkarten auf 106 Kartenblättern mit erläuterndem Text und einem alphabetischen Namenverzeichnis / bearbeitet von Adolf Liebers ; unter Mitwirkung von R. [Rudolph] Barmm, P. [Paul] Groebe, R. Müller, H. [Heinrich] Winter. - 8. Aufl. - [Više razmera]. - Braunschweig ; Hamburg : G. Westermann, cop. 1922 (Braunschweig ; Hamburg : G. Westermann). - 1 atlas (VII str., 106 listova s geogr. kartama (od toga 7 presavijenih), 91 str.) : u boji ; 22 x 26 cm

Tekst i na poledini listova. - Alphabetisches Namenverzeichnis: str. 3-91. - Nedostaju listovi s geogr. kartama 8, 24, 29-34, 37-41, 53-58, 62-66, 92, 107-110, str. 1-2.

(Platno)

130000895

11

Ar III 15

WESTERMANN'S Weltatlas : 130 Haupt- und 117 Nebenkarten auf 106 Kartenblättern mit erläuterndem Text und einem alphabetischen Namenverzeichnis / bearbeitet von Adolf Liebers ; unter Mitwirkung von R. [Rudolph] Barmm, P. [Paul] Groebe, R. Müller, H. [Heinrich] Winter. - 8. Aufl. - [Više razmera]. - Braunschweig ; Hamburg : G. Westermann, cop. 1922 (Braunschweig ; Hamburg : G. Westermann). - 1 atlas (VII str., 106 listova s geogr. kartama (od toga 7 presavijenih), 91 str.) : u boji ; 23 x 25 cm

Tekst i na poledini listova. - Namenverzeichnis: str. 1-91. - Pečat: Библиотека Др. Славка Шећерова.

(Platno)
130000034

12

At I 44/1923

KOGUTOWICZ, Károly

Kogutowicz zsebatlasza : az 1923. évre : új sorozat. 2. évf. / szerkesztette Bátky Zsigmond és Kogutowicz Károly ; [a térképek Janaushek Dezső rajzai]. - [Više razmera]. - Budapest : A Magyar Néprajzi Társaság Emberföldrajzi Szakosztálya, 1922 (Budapesten : Magyar Tudományos Társulatok Sajtóvállalat Rt. Könyvnyomdája). - 1 atlas (XII, 116 str.) : geogr. karte u dve boje ; 14 x 22 cm

Stari inv. br.: 102638. - Stara sign.: I 153263/1923. - Pečat: Kir. Keleti Kereskedelmi Főiskola Földrajzi Tanszéke, Újvidék, 1942.

(Poluplatno)
130000795

13

At IV 540

МАРИНКОВИЋ, Владимир

Атлас културе Краљевине Срба, Хрвата и Словенаца / од Влад. [Владимира] Маринковића. - [Размера] 1:2 500 000. - Београд : М. Ј. Стефановић и друг, [1922?] ([б. м. : б. и.]). - 1 атлас ([12] листова с геогр. картама) : у боји ; 31 x 38 cm

Кор. насл. - Оштећене корице. - Потпис: Бранислав Вранешевић.
(Броширано)
000878158

14

At III 138

PUTZGER, Friedrich Wilhelm

F. W. Putzgers historischer Schul-Atlas zur alten, mittleren und neuen Geschichte : in 290 Haupt- und Nebenkarten / bearbeitet und herausgegeben von Alfred Baldamus, Ernst Schwabe und Julius Koch. - 43. Aufl. - [Više razmera]. - Bielefeld ; Leipzig : Velhagen & Klasing, 1922 (Leipzig : Körner und Sohn : Günther, Kirstein & Wendler). - 1 atlas (VI str., 48 geogr. karata na dvojnim listovima) : u boji ; 26 cm

Geogr. karte i na poledini listova.

(Karton)
130000431

1923

15

At I 44/1924

KOGUTOWICZ, Károly

Kogutowicz zsebatlasza : az 1924. szökőévre : új sorozat. 3. évf. /szerkesztette Bátky Zsigmond és Kogutowicz Károly ; [a térképek Janauscheck Dezső rajzai]. - [Više razmera]. - Budapest : A Magyar Néprajzi Társaság Emberföldrajzi Szakosztálya, 1923 (Budapesten : Magyar Tudományos Társulatok Sajtóvállalat Rt. Könyvnyomdája). - 1 atlas (116 str.) : geogr. karte u dve boje ; 14 x 22 cm

Stara sign.: I 153263/1924. - Stari inv. br.: 102639. - Pečat: Kir. Keleti Kereskedelmi Főiskola Földrajzi Tanszéke, Újvidék, 1942.

(Karton)
130000729

1924

16

At III 22

ATLASZ a világtörténelem tanításához / Finály Gábor, Koch István, Láng Nándor, Németh József és Szende Gyula közreműködésével szerkesztette Kogutowicz Károly. - [Više razmera]. - Budapest : Magyar Földrajzi Intézet, 1924. - 1 atlas (57 str. s geogr. kartama (od toga 17 na dvojnim listovima)) : u boji ; 23 cm

Potpis: Varga Teréz.
(Broširano)
130000041

17

At III 5

MEYERS geographischer Handatlas : 92 Haupt- und 99 Nebenkarten mit alphabetischem Namenverzeichnis. - 5. gänzlich umgearbeitete Aufl. - [Više razmera]. - Leipzig : Bibliographisches Institut, 1924 (Leipzig : Bibliographisches Institut). - 1 atlas (92 geogr. karte na dvojnim listovima, 184 str.) : u boji ; 25 cm

Hrpt. stv. nasl.: Meyers Handatlas. - Alphabetisches Namenverzeichnis: str. 3-184.
(Karton)
130000025

18

Ат III 181

РАДОВАНОВИЋ, Војислав С.

Школски атлас : за средње и стручне школе / удесио Војислав С. Радовановић. - [Више размера]. - Београд : Напредак, 1924 ([б. м. : б. и.]). - 1 атлас (16 листова с геогр. картама) : у боји ; 27 x 34 cm

Кор. насл.
(Броширано)
130000767

19

Ат IV 15; КМ IV 72

РАДОВАНОВИЋ, Михаило С.

Велики атлас : за средње и стручне школе у Краљевини Срба, Хрвата и Словенаца / удесио према уџбеницима Т. [Тодора] Радивојевића Михаило С. Радовановић. - [Више размера]. - Београд : Г. Кон, 1924 ([б. м. : б. и.]). - 1 атлас (56 стр. с геогр. картама) : у боји ; 31 cm

(Броширано)
130000091
000808358

20

Ат I 75

HICKMANN, Anton Leo

Prof. Hickmann's geographisch-statistischer Universal-Atlas / vollständig neubearbeitet von Alois Fischer. - [Više razmera]. - Wien : G. Freytag & Berndt, 1924 (Wien : G. Freytag & Berndt). - 1 атлас (72 стр., 84 стр. s геогр. kartama (od toga 8 na presavijenim listovima)) : graf. prikazi u boji ; 18 x 21 cm

Bibliografija: str. 5. - Potpisi: 1. Илија В. Чолак-Антић, пит. Вој. академ., Београд ; 2. Питомач... Петар В. Чолак-Антић, 3. оделъ., II год., 54. кл. Војне академије, Београд, '925. (Platno)
000833776

HICKMANN, Anton Leo

Prof. Hickmann's geographisch-statistischer Universal-Atlas / vollständig neubearbeitet von Alois Fischer. - [Više razmera]. - Wien : G. Freytag & Berndt, 1924 (Wien : G. Freytag & Berndt). - 1 atlas (72 str., 84 str. s geogr. kartama (od toga 8 na presavijenim listovima)) : graf. prikazi u boji ; 18 x 21 cm

Bibliografija: str. 5. - Pečat: Поклон библиотека др Иринеја Ћирића и Стевана Ћирића.
(Platno)

001029695

1925

21

Ат IV 410

WUTTE, Martin

Kärntner Heimatatlas / von Martin Wutte, Viktor Paschinger, Franz Lex. - [Više razmera]. - Wien : Österreichischer Bundesverlag für Unterricht, Wissenschaft und Kunst, 1925 (Wien : Kartographisches Institut). - 1 atlas (14 str., XII geogr. karata na dvojnim listovima) : u boji ; 33 cm

(Poluplatno)

130000849

22

Ат I 44/1926

KOGUTOWICZ, Károly

Kogutowicz zsebatlasza : az 1926. évre : új sorozat. 5. évf., Kis földrajzi lexikon / szerkesztette Bátky Zsigmond és Kogutowicz Károly. - Budapest : A Magyar Néprajzi Társaság Emberföldrajzi Szakosztálya, 1925 (Budapest : Királyi Magyar Egyetemi Nyomda). - 178 str., [2] višestruko presavijena lista sa geogr. kartama : 14 x 22 cm

Stara sign.: I 153263/1926. - Stari inv. br.: 102640. - Pečati: 1. Kir. Keleti Kereskedelmi Főiskola Földrajzi Tanszéke, Újvidék, 1942 ; 2. Königstädtler.

(Karton)

130000292

KOCH, Wilhelm

Eisenbahn- und Verkehrs-Atlas von Europa. Teil 1 / begründet von W. [Wilhelm] Koch und C. [Carl] Opitz. - [Više razmera]. - Leipzig : J. J. Arnd, 1925. - 1 atlas (X, 163 str., 90 geogr. karata na dvojnim listovima) : u boji ; 34 cm + geografske karte (3 višestruko presavijena lista)

Kor. i hrpt. stv. nasl: Dr. Koch's Eisenbahn- und Verkehrs-Atlas von Europa. - Stations-Verzeichnis von Europa: str. 1-163.

(Platno)

130000973

24

Ат III 1

СТАНОЈЕВИЋ, Станоје

Историски атлас : за општу и народну историју / саставио Ст. [Станоје] Станојевић. - [Више размера]. - Загреб : Библиографски завод, 1925 (Загреб : Типографија). - 1 атлас (51 стр. с геогр. картама на пресавијеним листовима) : у две боје ; 28 cm

Текст ћир. и лат. - Печати: 1. Краљевска трговачка академија, Суботица ; 2. Професорска библиотека Државне трговачке академије у Суботици, бр. 783 ; 3. А. М. Н. Музеум Könyvtára ; 4. Orsz. Széchenyi-Könyvtár, Névedéknapló, 1942.

(Броширано)

130000020

24a

Ат III 1/I

СТАНОЈЕВИЋ, Станоје

Историски атлас : за општу и народну историју / саставио Ст. [Станоје] Станојевић. - [Више размера]. - Загреб : Библиографски завод, 1925 (Загреб : Типографија). - 1 атлас (51 стр. с геогр. картама на пресавијеним листовима) : у две боје ; 28 cm

Текст ћир. и лат. - Недостају корице, насл. стр., стр. 1-2, 48, 51, поједине стр. оштећене.

130001030

STANOJEVIĆ, Stanoje

Historički atlas : za opću i narodnu historiju / sastavio St. [Stanoje] Stanojević. - [Više razmera]. - Zagreb : Bibliografski zavod, 1925 ([s. l. : s. n.]). - 1 atlas (51 str. s geogr. kartama na presavijenim listovima) : u dve boje ; 27 cm

Tekst ćir. i lat. - Nedostaju korice. - Potpis: Иван Милутиновић. - Реџат: Библиотека Николе и Косте Милутиновића.

000808293

26

Ат IV 483

STIELER, Adolf

Stielers Hand-Atlas : 254 Haupt- und Nebenkarten in Kupferstichen. - 10. Aufl., Hundertjahr-Ausg. / von Grund auf neubearbeitet unter Leitung von H. [Hermann] Haack. - [Više razmera]. - Gotha : J. Perthes, [1925]. - 1 atlas ([6], str., 108 listova s geogr. kartama) : u boji ; 41 x 50 cm

Geogr. karte i na poledini listova. - Str. [3]: Vorwort / Hermann Haack. - Potpis: Станојевић, проф. - Rukopisni zapis: l. 4-XII-38, Смедерево.

(Prevezano)

130000188

27

Ат II 29

HICKMANN, Anton Leo

Prof. Hickmann's geographisch-statistischer Universal-Atlas / vollständig neubearbeitet von Alois Fischer. - [Više razmera]. - Wien : G. Freytag & Berndt, 1925 (Wien : G. Freytag & Berndt). - 1 atlas (80 str., 88 str. s geogr. kartama (od toga 16 na presavijenim listovima)) : u boji ; 18 x 21 cm

Bibliografija: str. 5-6. - Potpis : Тр. Милитар, 1925. - Nalepnica: Књиџара, knjižara, Buchhandlung Stevan Bachinger, Novi Sad, Njegoševa 14.

(Platno)

130000423

MAGYARORSZÁG a háború előtt és után gazdaságstatisztikai térképekben / szerkesztették Edvi Illés Aladár, Halász Albert. - [Razmera data razmernikom]. - Budapest : A Magyar Statisztikai Társaság Államtudományi Intézete, [1926] (Budapest : Országos Központi Községi Nyomda). - 1 atlas (157 str. (od toga 1 na višestruko presavijenom listu)) : geogr. karte u boji ; 26 x 37 cm

Predgovor dat. 1926. november hó. - Str. 2: Előszó / Teleki Pál. - Pečati: 1. M. Kir. Keleti Kereskedelmi Főiskola Földrajzi Tanszéke, Újvidék, 1942 ; 2. M. Kir. Keleti Kereskedelmi Főiskola, Ujvidék.

(Poluplatno)
130000384

RENDSZERES földrajzi atlasz : a középiskolák használatára / szerkesztette Kozma Gyula és Kőrösi Albin ; az új tantervnek megfelelően átdolgozta Vargha György és Temesy Győző. - 20. kiad. - [Više razmera]. - [Budapest] : Singer és Wolfner, 1926 (Budapesten : Posner). - 1 atlas (32 str. s geogr. kartama) : u boji ; 31 cm

Kor. nasl.
(Broširano)
130000095

HUNGARY before and after the war in economic-statistical maps / edited by Aladár Edvi Illés, Albert Halász. - [Razmera data razmernikom]. - Budapest : The Institute of Political Sciences of the Hungarian Statistical Society, 1926 (Budapest : Országos Központi Községi Nyomda). - 1 atlas (159 str. (od toga 1 na višestruko presavijenom listu)) : geogr. karte u boji ; 26 x 38 cm

Str. 2: Preface / Paul Teleki. - Pečati: 1. M. Kir. Keleti Kereskedelmi Főiskola, Ujvidék ; 2. M. Kir. Keleti Kereskedelmi Főiskola, Földrajzi Tanszék, Ujvidék, 1942.

(Broširano)
130000811

HUNGARY before and after the war in economic-statistical maps / edited by Aladár Edvi Illés, Albert Halász. - [Razmera data razmernikom]. - Budapest : The Institute of Political Sciences of the Hungarian Statistical Society, 1926 (Budapest : Országos Központi Községi Nyomda). - 1 atlas (159 str. (od toga 1 na višestruko presavijenom listu)) : geogr. karte u boji ; 26 x 38 cm

Str. 2: Preface / Paul Teleki. - Pečat: M. Kir. Keleti Kereskedelmi Főiskola, Földrajzi Tanszék, Ujvidék, 1942.

(Broširano)

130000885

1927

31

AT II 55

PAYER, Franjo

Auto-atlas Kraljevine Srba, Hrvata i Slovenaca : sa priručnikom / kartografski dio Franjo Payer. - Mjerilo 1:630 000. - [Zagreb] : Ž. Cvijić, 1927 (Zagreb : Tipografija). - 1 atlas (70 str., [1] višestruko presavijen list s tablom, [24] geogr. karte na dvojnim listovima) : u boji ; 23 cm

Str. 3: Predgovor / Živko Cvijić.

(Platno)

130000586

32

AT II 88

FREYTAG, Gustav

G. Freytag's Welt-Atlas : 255 Karten auf 142 Seiten und Namensverzeichnis. - [Više razmera]. - Wien : G. Freytag & Berndt, 1927 (Wien : G. Freytag & Berndt). - 1 atlas (142 str. s geogr. kartama (od toga 4 na presavijenim listovima), 146 str.) : u boji ; 19 x 21 cm

Geographisches Namensverzeichnis: str. 1-146. - Pečat: Hermann Scheibe, Wien... Mauergasse 34.

(Platno)

130000750

33

At V 38

ANDREE, Richard

Andrees allgemeiner Handatlas : in 228 Haupt- und 211 Nebenkarten : mit vollständigem alphabetischen Namenverzeichnis in besonderem Bande / herausgegeben von Ernst Ambrosius. - 8. neubearbeitete und vermehrte Aufl., 4. verbesserter Abdr. - [Više razmera]. - Bielefeld ; Leipzig : Velhagen & Klasing, 1928 (Leipzig : C. Schönert ; Bielefeld : Velhagen & Klasing). - 1 atlas (224 lista s geogr. kartama) : u boji ; 45 cm

Kor. i hrpt. stv. nasl.: Andrees Handatlas.

(Karton)

130000829

34

At V 38/дод.

ANDREE, Richard

Namenverzeichnis zu Andrees Handatlas. - 8. Aufl., neuer revidierter Abdr. - Bielefeld ; Leipzig : Velhagen & Klasing, 1928 (Bielefeld : Velhagen & Klasing). - VI, 634 str. ; 29 cm

Ovo je registar uz atlas Andrees allgemeiner Handatlas.

(Karton)

001299260

35

At II 37

KNAURS Welt-Atlas : 40 farbige Haupt- und Nebenkarten und 90 statistische und Spezialkarten, Diagramme und zahlreiche Tabellen mit ausführlichem geo-politischen Text und vollständigem alphabetischen Verzeichnis von über 20000 geographischen Namen / herausgegeben von Johannes Riedel. - [Više razmera]. - Berlin : Th. Knaur Nachf., 1928 (Leipzig : Spamersche Buchdruckerei). - 1 atlas (410 str. (od toga 37 geogr. karata na dvojnim listovima)) : u boji ; 20 cm

Umesto str. 193-288 su geogr. karte na dvojnim listovima. - Namen- und Ortsverzeichnis: str. 289-[411].

(Karton)

130000745

KNAURS Welt-Atlas : 40 farbige Haupt- und Nebenkarten und 90 statistische und Spezialkarten, Diagramme und zahlreiche Tabellen mit ausführlichem geo-politischen Text und vollständigem alphabetischen Verzeichnis von über 20000 geographischen Namen / herausgegeben von Johannes Riedel. - [Više razmera]. - Berlin : Th. Knaur Nachf., 1928 (Leipzig : Spamersche Buchdruckerei). - 1 atlas (410 str. (od toga 37 geogr. karata na dvojn timer listovima)) : u boji ; 20 cm

Umesto str. 193-288 su geogr. karte na dvojn timer listovima. - Namen- und Ortsverzeichnis: str. 289-[411]. - Nedostaju geogr. karte: 6-26. - Potpis: Ђ. Страјић, Каћ. - Peчат: Ђорђе Страјић, папoх, Каћ.

(Karton)

130000475

36

Ат III 319

МАРИНКОВИЋ, Владимир

Путнички атлас са редом војње / Влад. [Владимир] Маринковић. - [Више размера]. - Београд : [б. и.], 1928 (Београд : Мироточиви). - 1 атлас ([48] стр. с геогр. картама) : у боји ; 25 cm

Кор. насл. - Текст ћир. и лат. - "Година I" → корице.

(Броширано)

001345120

37

Ат III 148

MEYERS geographischer Handatlas : 101 Haupt- und 115 Nebenkarten mit alphabetischem Namenverzeichnis und einem Nachtrag. - 7. neubearbeitete und vermehrte Aufl. - [Više razmera]. - Leipzig : Bibliographisches Institut, 1928 (Leipzig : Bibliographisches Institut). - 1 atlas (92 geogr. karte na dvojn timer listovima, 197 str.) : u boji ; 25 cm

Hrpt. ств. насл.: Meyers Handatlas. - Alphabetisches Namenverzeichnis: str. 3-184 ; Nachtrag zum alphabetischen Namenverzeichnis: str. 185-197.

(Karton)

130000536

HALÁSZ, Albert

New Central Europe in economical maps : 119 maps = Das neue Mitteleuropa in wirtschaftlichen Karten : 119 Karten / by Albert Halász. - [Bez razmere]. - Budapest : R. Gergely Bookseller, 1928 (Budapest : The Pester Lloyd Press). - 1 atlas (149 str. s geogr. kartama) : u boji ; 35 cm

Tekst uporedo na engl. i nem. jeziku. - Bibliografija: str. 7-8. - Pečat: M. Kir. Keleti Kereskedelmi Főiskola, Újvidék.

(Broširano)

130000766

1929

39

ЦВ IV 62

STREIT, Karl P.

Atlas hierarchicus : descriptio geographica et statistica sanctae Romanae ecclesiae tum occidentis tum orientis juxta statum praesentem : accedunt nonnullae notae historicae necnon ethnographicae / elaboravit P. Carolus Streit. - 2a ed. - [Više razmera]. - Paderbornae : Sumptibus typographiae Bonifacianae, 1929. - 1 atlas (68, 47 str., 38 geogr. karata na dvojnim listovima, XI str.) : u boji ; 40 cm

Tekst uporedo na nem., ital., špan. i franc. jeziku. - Verzeichnis der kirchlichen Verwaltungsgebiete der Erde: str. I-XI.

(Platno)

000683586

40

Ђирић I 756

HICKMANN, Anton Leo

Prof. Hickmann's geographisch-statistischer Universal-Atlas / vollständig neubearbeitet von Alois Fischer. - [Više razmera]. - Wien : G. Freytag & Berndt, 1929 (Wien : G. Freytag & Berndt). - 1 atlas (96, 100 str.) : geogr. karte u boji ; 18 x 21 cm

Bibliografija: str. 8. - Pečat: Поклон библиотека др Иринеја Ђирића и Стевана Ђирића.

(Platno)

001033032

192?

41

Ат III 269

АТЛАС Краљевине Југославије и целог света. - [Више размера]. - Београд : Напредак, [192-] ([б. м. : б. и.]). - 1 атлас (16 листова с геогр. картама.) : у боји ; 26 x 32 cm

Кор. насл.
(Броширано)
000995417

42

Ђирић I 781

FREYTAG, Gustav

G. Freytags Wienerwald-Atlas : 8 Karten mit Bezeichnung der Wegmarkierungen in Farben nebst beschreibendem Text. - Maßstab 1:100 000. - Wien : G. Freytag & Berndt, [192-]. - 1 атлас (15 стр., [8] геогр. карата на двојним листовима) : у боји ; 17 cm

Кор. насл. - Потпис: Владислав Ђирић. - Реџат: Поклон библиотека др Иринеја Ђирића и Стевана Ђирића.
(Broširano)
001033785

1930

43

Ат V 33

Das BILD der Erde : ein neuer Atlas in 100 Kartenseiten mit statistischen Angaben und alphabetischem Namenverzeichnis / herausgegeben von Ernst Ambrosius und Konrad Frenzel. - [Више размера]. - Bielefeld ; Leipzig : Velhagen & Klasing, 1930 (Bielefeld : Velhagen & Klasing). - 1 атлас ([4] стр., 100 стр. с геогр. картама на двојним листовима, 121 стр.) : у боји ; 45 cm

Текст і на поједини двојних листова. - Alphabetisches Namenverzeichnis: стр. 2-121. - Nedostaju стр. с геогр. картама 1-10, 73-74, 93-94. - Ex libris: Dr Sekulić Milan.
(Nepovezani listovi u zaštitnom omotu)
130000831

WELT-Atlas der Deutschen Buch-Gemeinschaft : 37 Karten in Kupferstich, 104 Seiten statistische Angaben. - [Više razmera]. - Berlin : Deutsche Buch-Gemeinschaft, [1930] (Gotha : J. Perthes). - 1 atlas (111 str., 37 geogr. karata na presavijenim listovima) : u boji ; 18 cm

Hrpt. stv. nasl.: Welt-Atlas.

(Karton)

000946418

RADÓ, Sándor

Atlas für Politik, Wirtschaft, Arbeiterbewegung. [Teil] 1., Der Imperialismus / Alex Radó ; Vorwort von Th. [Theodor] Rothstein ; [die Karten zeichnete K. Metzler]. - 1.-10. Tausend. - [Bez razmere]. - Wien ; Berlin : Verlag für Literatur und Politik, cop. 1930 (Berlin : Peuvag). - 1 atlas (168 str.) : geogr. karte u boji ; 26 x 35 cm

Vorwort: str. 5-6. - Register: str. 166-168. - Nalepnica: Књижара, knjižara, Buchhandlung, Stevan Bachinger Könyvkereskedése, Novi Sad, Njegoševa 14.

(Platno)

130000053

SCHUBERT, Friedrich Wilhelm

Schubert-Schmidt-Dobrilovićev historijsko-geografski školski atlas staroga vijeka / upotpunio Stjepan Srkulj. - [Više razmera]. - Zagreb : St. Kugli, [1930]. - 1 atlas (24 lista s geogr. kartama (od toga 15 dvojnih)) : u boji ; 26 cm

Pečat: Држ. мушка реал. гимназија у Земуну Краљевине Југославије, Држ. мушка реал. гимназија у Земуну.

(Broširano)

130000773

47

At IV 131

KOGUTOWICZ, Károly

Dr. Kogutowicz Károly iskolai atlasza. - 8. kiad. - [Više razmera]. - Budapest : M. Kir. Honvéd Térképészeti Intézet, [1931]. - 1 atlas (36 str. s geogr. kartama) : u boji ; 29 cm

Kor. nasl. - Nedostaje zadnji kor. list. - Potpis: Palotás Rózsa, Ila. - Rukopisni zapisi: 1. Bécsset és osztrák fennsíkot, Keleti Alpok egy német... ; 2. Kínát régen Mennyei Birodalomnak nevezték. (Broširano)
130000267

48

At IV 775/2

СИНДИК, Илија

Старе карте југословенских земаља. [Део] 1, Пајтингерова табла и типови средњевековних карата / Илија Синдик = Les cartes anciennes des pays Yougoslaves. [Ptie] 1, Tabula Peutingeriana et les types de cartes médiévales / Ilija Sindik. - [Без мере]. - Београд : Географско друштво, 1931 (Београд : Државна штампарија Краљевине Југославије). - 1 атлас (VIII листова с геогр. картама (од тога 6 пресавијених)) : у две боје ; 29 cm. - (Атлас Географског друштва = Atlas de la Société de Géographie de Beograd / уредник Боривоје Ж. Милојевић ; св. 6.)

Упоредо срп. текст и франц. превод. - Рукписни запис: J. H. V. 187g. - Печати: 1. Државна мушка гимназија, Суботица, Краљевина Југославија ; 2. A. M. N. Muzeum Könyvtára. (Броширано)
130000239

48a

At IV 775/2/1

СИНДИК, Илија

Старе карте југословенских земаља. [Део] 1, Пајтингерова табла и типови средњевековних карата / Илија Синдик = Les cartes anciennes des pays Yougoslaves. [Ptie] 1, Tabula Peutingeriana et les types de cartes médiévales / Ilija Sindik. - [Без мере]. - Београд : Географско друштво, 1931 (Београд : Државна штампарија Краљевине Југославије). - 1 атлас (VIII листова с геогр. картама (од тога 6 пресавијених)) : у две боје ; 29

cm. - (Атлас Географског друштва = Atlas de la Société de Géographie de Beograd / уредник Боривоје Ж. Милојевић ; св. 6.)

Упоредо срп. текст и франц. превод. - Стари инв. бр.: 27327.
(Броширано)
130001001

486

Ал IV 27

СИНДИК, Илија

Старе карте југословенских земаља. [Део] 1, Пајтингерова табла и типови средњовековних карата / Илија Синдик = Les cartes anciennes des pays Yougoslaves. [Ptie] 1, Tabula Peutingeriana et les types de cartes médiévales / Ilija Sindik. - [Без мере]. - Београд : Географско друштво, 1931 (Београд : Државна штампарија Краљевине Југославије). - 1 атлас (VIII листова с геогр. картама (од тога 6 пресавијених)) : у две боје ; 29 cm. - (Атлас Географског друштва = Atlas de la Société de Géographie de Beograd / уредник Боривоје Ж. Милојевић ; св. 6.)

Упоредо срп. текст и франц. превод. - Рукописни запис: Представништво Министарског Савета, Централни Пресбиро.
(Броширано)
000735155

49

Ат III 25

СТАНОЈЕВИЋ, Станоје

Историски атлас : за општу и народну историју / саставио Ст. [Станоје] Станојевић. - 2. поправљено изд. - [Више размера]. - Београд : Г. Кон, 1931 (Београд : Привредник). - 1 атлас (7 стр., 53 стр. с геогр. картама на пресавијеним листовима) : у две боје ; 27 cm

Текст ћир. и лат.
(Броширано)
130000044

49а

Ат III 25/1

СТАНОЈЕВИЋ, Станоје

Историски атлас : за општу и народну историју / саставио Ст. [Станоје]

Станојевић. - 2. поправљено изд. - [Више размера]. - Београд : Г. Кон, 1931 (Београд : Привредник). - 1 атлас (7 стр., 53 стр. с геогр. картама на пресавијеним листовима) : у две боје ; 27 cm

Текст ћир. и лат. - Рукописни запис: Сизерен васал.

(Броширано)

130000814

50

Ат III 172

СТАНОЈЕВИЋ, Станоје

Istoriski atlas : za opštu i narodnu istoriju / sastavio St. [Stanoje] Stanojević. - 2. popravljeno izd. - [Više razmera]. - Beograd : G. Kon, 1931 (Beograd : Privrednik). - 1 atlas (7 str., 53 str. s geogr. kartama na presavijenim listovima) : u dve boje ; 27 cm

Текст ћир. и лат. - Pogrešno uvezane str. 52-53.

(Broširano)

130000690

50a

КМ III 1361

СТАНОЈЕВИЋ, Станоје

Istoriski atlas : za opštu i narodnu istoriju / sastavio St. [Stanoje] Stanojević. - 2. popravljeno izd. - [Više razmera]. - Beograd : G. Kon, 1931 (Beograd : Privrednik). - 1 atlas (7 str., 53 str. s geogr. kartama na presavijenim listovima) : u dve boje ; 27 cm

Текст ћир. и лат.

(Broširano)

000805949

1932

51

Ат IV 727

BARTHOS, Indár

Egyetemes történelmi atlasz / Barthos [Indár], Kurucz [György]. - [Više razmera]. - Budapest : M. Kir. Honvéd Térképészeti Intézet, [posle 1932]. - 1 atlas (40 str. s geogr. kartama) : u boji ; 29 cm

Kor. nasl. - Potpis: Kőszegi István. - Rukopisni zapis: Павле Надлачи, Дунавска ул. бр. 21,

Нови Сад. - Pečat: Ujvidéki Magyar Kir. Áll. Gimnázium Segélykönyvtára.
(Poluplatno)
130000550

52

Ат II 86

KNAURS Welt-Atlas : 40 farbige Haupt- und Nebenkarten und 90 statistische und Spezialkarten, Diagramme und zahlreiche Tabellen mit ausführlichem geo-politischen Text und vollständigem alphabetischen Verzeichnis von über 20000 geographischen Namen / herausgegeben von Johannes Riedel. - Vollständig neue Ausg. - [Više razmera]. - Berlin : Th. Knauer Nachf., 1932 (Leipzig : Spamersche Buchdruckerei). - 1 atlas (416 str.) : geogr. karte ; 20 cm

Str. 193-288 su geogr. karte u boji na dvojnim listovima. - Namen- und Ortsverzeichnis: str. 289-412. - Stari. inv. br.: 553. - Pečat: Мирко Степановић, адвокат, Нови Сад.
(Platno)
130000748

53

Ат IV 774/1

МИЛОЈЕВИЋ, Сима М.

Типови наших крајева према специјалној карти 1:75 000. [Део] 1, Приморски крајеви, крш и високе планине / С. [Сима] М. Милојевић = Landschaftstypen Jugoslaviens nach der Spezialkarte 1:75 000. [Teil] 1, Küstenlandschaften, Karst und Hochgebirge / S. [Sima] M. Milojević. - [Раз-мера] 1:75 000. - Београд : Географско друштво, 1932 (Београд : Државна штампарија Краљевине Југославије). - 1 атлас (16 листова с геогр. картама) : у две боје ; 29 cm. - (Атлас Географског друштва = Atlas de la Société de Géographie de Beograd / уредник Боривоје Ж. Милојевић ; св. 9.)

Упоредо срп. текст и нем. превод.
(Броширано)
130001000

54

Ат IV 774/2

МИЛОЈЕВИЋ, Сима М.

Типови наших крајева према специјалној карти 1:75 000. [Део] 2, Долине, лесни платои и пешчаре / С. [Сима] М. Милојевић = Landschaftstypen

Jugoslaviens nach der Spezialkarte 1:75 000. [Teil] 2, Täler, Loessplateaus und Flugsandlandschaften / S. [Sima] M. Milojević. - [Размера] 1:75 000. - Београд : Географско друштво, 1932 (Београд : Државна штампарија Краљевине Југославије). - 1 атлас (листови с геогр. картама 17-32) : у две боје ; 29 см. - (Атлас Географског друштва = Atlas de la Société de Géographie de Beograd / уредник Боривоје Ж. Милојевић ; св. 10)

Упоредо срп. текст и нем. превод.
(Броширано)
130000998

55

Ат IV 775/1

СИНДИК, Илија

Старе карте југословенских земаља. [Део] 2, Карте из доба ренесанса / Илија Синдик = Les cartes anciennes des pays Yougoslaves. [Ptie] 2, Les cartes de la période de Renaissance / Илија Синдик. - [Без мере]. - Београд : Географско друштво, 1932 (Београд : Државна штампарија Краљевине Југославије). - 1 атлас (пресавијени листови с геогр. картама IX-XVI) : у две боје ; 29 см. - (Атлас Географског друштва = Atlas de la Société de Géographie de Beograd / уредник Боривоје Ж. Милојевић ; св. 8)

Упоредо срп. текст и франц. превод.
(Броширано)
130000997

1933

56

Ат II 6

MURIS, Oswald

Hansa Welt-Atlas : 63 vollständig neu gezeichnete Haupt- und Nebenkarten, 50 Diagramme, Spezialkarten, Tabellen und Zeichnungen, mit ausführlichem Text und Statistiken sowie vollständigem alphabetischem Register / bearbeitet von Muris und Otto Wand. - [Више мере]. - Berlin : Neufeld & Henius, 1933 (Leipzig : O. Brandstetter). - 1 атлас (168 стр.) : геогр. карта у боји ; 20 cm

Geographisches Namenverzeichnis: str. 105-[169]. - Potpis: J. Lichtenwald.
(Платно)
130000011

РАДОВАНОВИЋ, Михаило С.

Нови географски атлас : за средње и стручне школе у Краљевини Југославији / Михаило С. Радовановић. - 2. поправљено изд. - [Више размера]. - Београд : Г. Кон, 1933 ([б. м. : б. и.]). - 1 атлас (36 стр. с геогр. картама) : у боји ; 30 cm

Кор. насл. - Потпис: Костић Ђорђе I.

(Полуплатно)

130000769

1934

58

Ат III 11

БАБИЋ, Павле

Поштански атлас Краљевине Југославије / приредио Павле Бабић ; уредник Душан Милосављевић. - [Без размере]. - Загреб : Пошт., телегр.-телеф. и радио библиотека, 1934 (Загреб : [б. м.]). - 1 атлас (55 стр., [8] геогр. карата на вишеструко пресавијеним листовима) : у боји ; 23 cm

(Неповезани листови у заштитном омоту)

130000021

58a

Ат III 11/1

БАБИЋ, Павле

Поштански атлас Краљевине Југославије / приредио Павле Бабић ; уредник Душан Милосављевић. - [Без размере]. - Загреб : Пошт., телегр.-телеф. и радио библиотека, 1934 (Загреб : [б. м.]). - 1 атлас ([6] геогр. карата на вишеструко пресавијеним листовима) : у боји ; 23 cm

Недостају стр. 1-55, геогр. карте на вишеструко пресавијеним листовима 2/I, 2/III.

(Неповезани листови у заштитном омоту)

130001104

GÄRTNER, Karl

Heimatatlas der Südwestmark Baden : 6 Seiten Text, 60 Seiten Kartenwerk mit 168 Karten und 19 Seiten Bildteil / bearbeitet und herausgegeben von Karl Gärtner ; mit einem Geleitwort von P. [Paul] Frank. - [Više razmera]. - Karlsruhe : Kunstdruckerei Künstlerbund Karlsruhe, 1934. - 1 atlas ([5], VI, 60 str., str. XV-XXIV) : u boji ; 30 cm + prilog ([2] lista)

Tekst got. i lat. - Heimat: str. [2]. - Nedostaju str. VII-XIV.

(Poluplatno)

130001018

60

Ат IV 386

KOGUTOWICZ, Károly

Dr. Kogutowicz Károly iskolai atlasza. 2. [köt.], A középiskolák felső osztályai, tanítóképzők és kereskedelmi iskolák számára / szerkesztették Gergely Endre, Hézszer Aurél, Kogutowicz Károly. - 2. kiad. - [Više razmera]. - Budapest : A M. Kir. Honvéd Térképészeti Intézet, 1934. - 1 atlas (56 str. s geogr. kartama) : u boji ; 29 cm

Kor. nasl. - Pečati: 1. Főbizományos Kókai Lajos, Budapest ; 2. M. Kir. Keleti Kereskedelmi Főiskola, Újvidék ; 3. M. Kir. Keleti Kereskedelmi Főiskola Könyvtára, Újvidék.

(Broširano)

130000768

1935

61

Ат IV 9

МАРИНКОВИЋ, Владимир

Разредни географски атлас : за I разред гимназија и других школа / према новом програму израдио Влад. [Владимир] Маринковић. - [Више размера]. - Београд : М. Ј. Стефановић и друг, [1935] ([б. м. : б. и.]). - 1 атлас (12 стр. с геогр. картама) : у боји ; 30 cm

Кор. насл. - Печати: 1. Влад. Н. Рајковић и комп., Београд, угледни примерак ; 2. А М. Н. Музеум Књовтара.

(Броширано)
130000085

62

Ат IV 26

The MARCH of man : a chronological record of peoples and events from prehistoric times to the present day: comprising a comparative time chart of universal history in seven sections : an historical atlas of 96 pages and 64 plates of illustration / general editor Lawrence H. Dawson. - [Više razmera]. - London : The Encyclopædia Britannica Co., 1935 ([London] : P. Lund, Humphries and Co. : G. Philip and Son : Hazell, Watson and Viney). - 1 atlas (92 str., 96 str. s geogr. kartama, [6] višestruko presavijenih listova, 64 str. s tablama) : u boji ; 30 cm

Index to the names of places, physical features, political divisions, nationalities, races, etc.: str. 25-64.

(Karton)
130000102

63

Ат III 279

РАБРЕНОВИЋ, Милан

Атлас Краљевине Југославије : као бесплатан додатак Земљопису за ученике-це III и IV разреда осн. школа / од Милана Рабреновића и Владимира Т. Симића. - [Више размера]. - Београд : Р. Д. Ћуковић, [1935?] (Београд : Државна штампарија). - 1 атлас ([10] пресавијених листова с геогр. картама) : у боји ; 25 cm

Кор. насл.
(Броширано)
001047574

64

Ат IV 20

РАДИВОЈЕВИЋ, Тодор

Атлас бановина Краљевине Југославије : према новом попису становништва са новим границама бановина : за основне, средње, грађанске и стручне школе / од Т. [Тодора] Радивојевића ; [нацртали Мих. [Михаило] С. Радовановић и Драг. Стојковић]. - [Више размера]. - Београд : Тома

Јовановић и Вујић, 1935 (Београд : Зора). - 1 атлас ([11] листова с геогр. картама (од тога 9 пресавијених)) : у боји ; 35 cm

Кор. насл. - Рукописни запис: На углед од писца Т. Радивојевића.
(Броширано)
130000096

64a

Ат IV 20/I

РАДИВОЈЕВИЋ, Тодор

Атлас бановина Краљевине Југославије : према новом попису становништва са новим границама бановина : за основне, средње, грађанске и стручне школе / од Т. [Тодора] Радивојевића ; [нацртали Мих. [Михаило] С. Радовановић и Драг. Стојковић]. - [Више размера]. - Београд : Тома Јовановић и Вујић, 1935 (Београд : Зора). - 1 атлас ([11] листова с геогр. картама (од тога 9 пресавијених)) : у боји ; 35 cm

Кор. насл. - Потпис: Рајко Николић...
(Броширано)
130000743

65

Ат III 28

СТАНОЈЕВИЋ, Станоје

Istoriski atlas : za opštu i narodnu istoriju / sastavio St. [Stanoje] Stanojević. - 3. popravljeno izd. - [Više razmera]. - Beograd : G. Kon, 1935 (Beograd : Privrednik). - 1 atlas (7 str., 53 str. s geogr. kartama na presavijenim listovima) : u dve boje ; 27 cm

Tekst ćir. i lat. - Potpis: Александар Алексић, уч. III p. r. 1938.
(Broširano)
130000047

66

Ат III 4

SCHIER, Wilhelm

Atlas zur allgemeinen und österreichischen Geschichte / bearbeitet von Wilhelm Schier. - 2. Aufl. - [Više razmera]. - Wien : Geograph. Institut E. Hölzel, cop. 1935 (Austria). - 1 atlas (63 str. s geogr. kartama) : u boji ; 25 cm

Potpisi: 1. Алфред Шенбергер; 2. Vera Grujić.
(Karton)
130000024

1936

67

Ат II 85

KNAURS Welt-Atlas : 53 farbige Haupt- und Nebenkarten, 100 statistische Schaubilder, zahlreiche Spezialkarten, Diagramme und Tabellen, ausführlicher geographischer, bevölkerungs- und wirtschaftsstatistischer Text, alphabetisches Verzeichnis von über 29000 geographischen Namen / herausgegeben von Johannes Riedel. - Vollständig neue Ausg. - [Više razmera]. - Berlin : Th. Knaur Nachf., 1936 (Leipzig : Spamer). - 1 atlas (591 str.) : geogr. karte ; 20 cm

Umesto str. 273-416 su geogr. karte u boji na dvojnim listovima. - Namen- und Ortsverzeichnis: str. 417-585. - Stari inv. br.: 554.
(Platno)
130000747

68

Ат IV 670

МАРИНКОВИЋ, Владимир

Разредни географски атлас : за IV разред гимназија и других школа / према новом програму израдио Влад. [Владимир] Маринковић. - [Више размера]. - Београд : М. Ј. Стефановић и друг : Влад. Рајковић и ко., 1936 ([б. м. : б. и.]). - 1 атлас (12 стр. с геогр. картама) : у боји ; 30 cm

Кор. насл.
(Броширано)
001044464

68а

Дм IV 211

МАРИНКОВИЋ, Владимир

Разредни географски атлас : за IV разред гимназија и других школа / према новом програму израдио Влад. [Владимир] Маринковић. - [Више размера]. - Београд : М. Ј. Стефановић и друг : Влад. Рајковић и ко., 1936 ([б. м. : б. и.]). - 1 атлас (12 стр. с геогр. картама) : у боји ; 30 cm

Кор. насл. - Стара сигн.: Дм III 601.
(Броширано)
000716653

69

Ат II 22

MURIS, Oswald

Hansa Welt-Atlas : 63 vollständig neu gezeichnete Haupt- und Nebenkarten, 50 Diagramme, Spezialkarten, Tabellen und Zeichnungen, mit ausführlichem Text und Statistiken sowie vollständigem alphabetischem Register / bearbeitet von Muris und Otto Wand. - [Više razmera]. - Leipzig : H. Pfahl, 1936 (Leipzig : O. Brandstetter). - 1 atlas (170 str.) : geogr. karte u boji ; 20 cm

Geographisches Namenverzeichnis: str. 107-[171]. - Potpis: Соња Кебин.
(Platno)
130000377

69a

Ат II 22/I

MURIS, Oswald

Hansa Welt-Atlas : 63 vollständig neu gezeichnete Haupt- und Nebenkarten, 50 Diagramme, Spezialkarten, Tabellen und Zeichnungen, mit ausführlichem Text und Statistiken sowie vollständigem alphabetischem Register / bearbeitet von Muris und Otto Wand. - [Više razmera]. - Leipzig : H. Pfahl, 1936 (Leipzig : O. Brandstetter). - 1 atlas (170 str.) : geogr. karte u boji ; 20 cm

Geographisches Namenverzeichnis: str. 107-[171]. - Potpis: E. Knežević, 1943. - Pečat: Dent. Knežević Ernest, zubar-fogász, ord: 3.-6.
(Platno)
130001026

70

Ат II 89

PAYER, Franjo

Auto-atlas Kraljevine Jugoslavije : sa priručnikom / kartografski dio Franjo Payer. - 2. popunjeno izd. - Mjerilo 1:630 000. - Zagreb : Rubens : Ž. Cvijić, [1936] (u Zagrebu : Nadbiskupska tiskara). - 1 atlas (36 str., [25] geogr. karata na dvojnim listovima, [1] višestruko presavijen list s tablom) : u boji ; 23 cm

Predgovor dat. marta 1936. - Str. 3: Predgovor / Živko Cvijić.
(Platno)
130000751

71

Ат II 47

FREYTAG, Gustav

Freytag's Welt-Atlas : 263 Karten auf 143 Seiten und Namenverzeichnis.
- [Više razmera]. - Wien ; Leipzig : G. Freytag & Berndt, [1936] (Wien ;
Leipzig : G. Freytag & Berndt). - 1 atlas (142 str. s geogr. kartama (od toga 8 na
presavijenim listovima), 151 str.) : u boji ; 20 x 22 cm

Geographisches Namenverzeichnis: str. 1-151.
(Karton)
130000532

1937

72

Ат I 11; ПБ I 350

LUTZ, Andreas

Karten zur Verwaltungsgeschichte des einstigen Slawonien : (1684-1936) /
entworfen von Andreas Lutz. - [Bez razmere]. - Graz : A. Lutz, 1937. - 1 atlas
(20 listova (od toga 15 s geogr. kartama)) : u dve boje ; 18 x 30 cm
(Broširano)
130000310
000946421

73

Ат IV 8

РАДОВАНОВИЋ, Михаило С.

Нови географски атлас : за средње и стручне школе у Краљевини
Југославији / Михаило С. Радовановић. - 4. поправљено изд. - [Више
размера]. - Београд : Г. Кон, 1937 ([б. м. : б. и.]). - 1 атлас (40 стр. с геогр.
картама) : у боји ; 30 cm

Кор. насл. - Недостају стр. с геогр. картама 21-22. - Печат: А М. N. Múzeum Könyvtára.
(Броширано)
130000084

РАДОВАНОВИЋ, Михаило С.

Нови географски атлас : за средње и стручне школе у Краљевини Југославији / Михаило С. Радовановић. - 4. поправљено изд. - [Више размера]. - Београд : Г. Кон, 1937 ([б. м. : б. и.]). - 1 атлас (40 стр. с геогр. картама) : у боји ; 30 cm

Кор. насл. - Недостају стр. с геогр. картама 19-20, 23-26.

(Броширано)

130000799

РАДОВАНОВИЋ, Михаило С.

Нови географски атлас : за средње и стручне школе у Краљевини Југославији / Михаило С. Радовановић. - 4. поправљено изд. - [Више размера]. - Београд : Г. Кон, 1937 ([б. м. : б. и.]). - 1 атлас (40 стр. с геогр. картама) : у боји ; 30 cm

Кор. насл. - Недостају корице и стр. с геогр. картама 1-4, 19-22.

130000981

SRKULJ, Stjepan

Hrvatska povijest u devetnaest karata / sastavio Stjepan Srkulj. - [Više razmera]. - Zagreb : Hrvatski izdavački bibliografski zavod, [1937] (u Zagrebu : Tipografija). - 1 atlas (85 str.) : geogr. karte u boji ; 26 x 31 cm

Pregovor dat. na Uskrs 1937.

(Poluplatno)

130000335

001246897

SRKULJ, Stjepan

Hrvatska povijest u devetnaest karata / sastavio Stjepan Srkulj. - [Više

razmera]. - Zagreb : Hrvatski izdavački bibliografski zavod, [1937] (u Zagrebu : Tipografija). - 1 atlas (85 str.) : geogr. karte u boji ; 26 x 31 cm

Pregovor dat. na Uskrs 1937. - Stara sign.: BMC III 11493.
(Poluplatno)
000190493

1938

75

Ar II 146

Die DEUTSCHE Heimat : ein Atlas für den täglichen Gebrauch, enthaltend 29 Einzelkarten nach dem neuesten Stand und eine Übersichtskarte : mit vollständigem alphabetischem Ortsregister, statistischen Tabellen und einer geopolitischen Einführung von P. [Paul] Gauß. - Maßstab 1:1 250 000. - Leipzig : F. A. Brockhaus, [1938]. - 1 atlas (48 str. (od toga 29 str. s geogr. kartama)) : u boji ; 20 cm

Das Deutsche Reich: str. 2-8. - Verzeichnis aller im Atlas enthaltenen Orte...: str. 39-48. - Potpis: H. Walpuski. - Rukopisni zapis: Баркенбриге, Алексисдорф. - Pečati: 1. Hamburg-Mannheimer Versicherungs-Aktien-Gesellschaft, Bezirksdirektion Magdeburg, Otto-v.-Guerickestraße 65...; 2. Stalag X C - Kommandantur.
(Broširano)
000941770

76

Ar II 107

KNAURS Welt-Atlas : 130 farbige und schwarze Haupt- und Nebenkarten : ausführlicher geographischer, bevölkerungs- und wirtschaftspolitischer Text mit vielen Spezialkarten, Tabellen und Schaubildern : Register mit 29 000 Stichworten. - Vollständig neue Ausg. - [Više razmera]. - Berlin : Th. Knaur Nachf., 1938 (Leipzig : Bibliographisches Institut). - 1 atlas (272 str., 40 geogr. karata na dvojnim listovima, 175 str.) : u boji ; 21 cm

Tekst i geogr. karte i na poledini listova. - Namen- und Ortsverzeichnis: str. 2-[176]. - Pečati: 1. Krighaber L. könyve, No. 030 ; 2. Dent. Knežević Ernest, zubar-fogász, ord. 3.-6.
(Platno)
130001025

KOCEN, Blaž

Kocénov geografski atlas / priredio ga Milan Šenoa ; uz suradnju Ive Juras*a* i V. [Valtera] Bohinca. - [Više razmera]. - Zagreb : St. Kugli, [1938]. - 1 atlas ([10] str., 48 str. s geogr. kartama) : u boji ; 30 cm

Kor. nasl. - Tuda imena i njihovo izgovaranje: str. [1-10]. - Pečat: Keršner Hinko.

(Broširano)

000786442

78

Ат III 200

LUKAS, Filip

Minervin svjetski atlas : 110 glavnih i sporednih karata, uvod u geografiju, alfabetsko kazalo geografskih imena / priredili Filip Lukas, Nikola Peršić. - [Više razmera]. - Zagreb : Minerva, cop. 1938 (Zagreb : Union : Tipografija). - 1 atlas (72 str., 50 geogr. karata na dvojnim listovima, 97 str.) : u boji ; 25 cm

Alfabetsko kazalo imena: str. 5-97. - Stara sign.: Пр 1972. - Stari inv. br.: 35801.

(Platno)

130000487

79

Ат III 2

ЉУЈИЋ, Матија П.

Атлас бановина Краљевине Југославије : као бесплатан додатак Земљопису : за ученике-це IV разреда осн. школа / од Маг. [Матије] П. Љујића. - [Без размере]. - Београд : Милорад П. Милановић, 1938 (Београд : Литографија Беранек). - 1 атлас ([11] пресавијених листова с геогр. картама) : у боји ; 24 cm

Рукописни запис: J. H. B. 107i. - Печат: А. М. N. Múzeum Kőnyvtára.

(Броширано)

130000022

80

Ат III 64

MEYERS Taschenatlas : 55 Haupt- und Nebenkarten mit alphabetischem

Namenverzeichnis und einer geographischen Einleitung. - [Više razmera]. - Leipzig : Bibliographisches Institut, 1938 (Leipzig : Bibliographisches Institut). - 1 atlas (39 str., 22 geogr. karte na dvojnim listovima, 75 str.) : u boji ; 24 cm

Alphabetisches Namenverzeichnis: str. 5-[76]. - Potpisi: 1. Милан Барако ; 2. Georg Weiner, Putinci. - Pečat: Милан Барако, адвокатски приправник, Београд.
(Platno)

130000219

81

Ат IV 10

РАДОВАНОВИЋ, Михаило С.

Разредни географски атлас : за други разред средњих и стручних школа у Краљевини Југославији / Михаило С. Радовановић. - [Више размера]. - Београд : Г. Кон, 1938 ([б. м : б. и.]). - 1 атлас (16 стр. с геогр. картама) : у боји ; 30 cm

Кор. насл.
(Броширано)
130000086

1939

82

Ат II 81

BARTHOS, Indár

Magyarország történelmi atlasza / terveztek Barthos Indár és Kurucz György. - [Bez razmere]. - Budapest : M. Kir. Honvéd Térképészeti Intézet, 1939. - 1 atlas (16 str. s geogr. kartama) : u boji ; 21 cm

Kor. nasl. - Pečat: M. Kir. Keleti Kereskedelmi Főiskola, Újvidék, Közgazdasági Tanszék.
(Broširano)
130000854

82a

Ат II 81/I

BARTHOS, Indár

Magyarország történelmi atlasza / terveztek Barthos Indár és Kurucz György. - [Bez razmere]. - Budapest : M. Kir. Honvéd Térképészeti Intézet, 1939. - 1 atlas (16 str. s geogr. kartama) : u boji ; 21 cm

Kor. nasl.
(Broširano)
130000595

83

Ат III 70

ЂУРЂИЋ, Властимир

Атлас Краљевине Југославије : као бесплатан додатак Земљопису за ученике-це III и IV разреда осн. школа / од Властимира Ђурђића и Милорада Гојковића. - Размера 1:1 500 000. - Београд : Радомир Д. Ђуковић, [1939?] (Београд : Литографија Беранек). - 1 атлас ([10] пресавијених листова с геогр. картама) : у боји ; 25 cm

Кор. насл.
(Броширано)
001340011

84

Ат II 73

KNAURS Welt-Atlas : 130 farbige und schwarze Haupt- und Nebenkarten : ausführlicher geographischer, bevölkerungs- und wirtschaftspolitischer Text mit vielen Spezialkarten, Tabellen und Schaubildern : Register mit 29000 Stichworten. - Vollständig neue Ausg. - [Више размера]. - Berlin : Th. Knaur Nachf., 1939 (Leipzig : Bibliographisches Institut). - 1 атлас (272 стр., 40 геогр. карата на двојним листовима, 175 стр.) : у боји ; 20 cm

Geogr. karte i na poledini listova. - Karten-Verzeichnis: str. 9-10 ; Namen- und Ortsverzeichnis: str. 2-[176].

(Platno)
130000663

85

Ат IV 11

МАРИНКОВИЋ, Владимир

Географски атлас : за гимназије и друге школе израђен према наставном плану и програму / Влад. [Владимир] Маринковић. - [Више размера]. - Београд : Свесловенска књижара : К. Ј. Михаиловић, 1939 ([б. м. : б. и.]). - 1 атлас (39 стр. с геогр. картама (од тога 7 на пресавијеним листовима) : у боји ; 32 cm

Кор. насл. - Потпис: Karadzity. - Печат: Orsz. Széchenyi-Könyvtár, Növedéknapló, 1942...

(Броширано)
130000087

86

Ат II 148

ПРОФИРОВИЋ, Михаило С.

Атлас Краљевине Југославије са свима бановинама : за III и IV раз. основних школа / Мих. [Михаило] С. Профировић. - [Без мере]. - Београд : Коста Јов. Михаиловић, 1939 (Београд : Планета). - 1 атлас ([11] листова с геогр. картама) : у боји ; 20 x 29 cm

Кор. насл.
(Броширано)
000967649

87

Ат III 178

СИМИЋ, Владимир Т.

Атлас Краљевине Југославије : као бесплатан додаток Земљопису за ученике-це III и IV разреда осн. школа / од Влад. [Владимира] Т. Симића. - Размера 1:1 500 000. - Београд : Р. Д. Ћуковић, [1939] (Београд : Литографија Беранек). - 1 атлас ([11] пресавијених листова с геогр. картама) : у две боје ; 25 cm

Кор. насл.
(Броширано)
130000762

87а

Ат III 178/1

СИМИЋ, Владимир Т.

Атлас Краљевине Југославије : као бесплатан додаток Земљопису за ученике-це III и IV разреда осн. школа / од Влад. [Владимира] Т. Симића. - Размера 1:1 500 000. - Београд : Р. Д. Ћуковић, [1939] (Београд : Литографија Беранек). - 1 атлас ([11] пресавијених листова с геогр. картама) : у две боје ; 25 cm

Кор. насл. - Оштећене корице.
(Броширано)
130000926

HIRTS historischer Kartenatlas. - [Više razmera]. - Breslau : F. Hirt, [1939?].
- 1 atlas (14 listova s geogr. kartama (od toga 9 presavijenih)) : u boji ; 22 cm

Kor. nasl.
(Broširano)
130000256

88a

AT III 90/I

HIRTS historischer Kartenatlas. - [Više razmera]. - Breslau : F. Hirt, [1939?].
- 1 atlas (14 listova s geogr. kartama (od toga 9 presavijenih)) : u boji ; 22 cm

Kor. nasl. - Pečat: Kir. Keleti Kereskedelmi Főiskola Földrajzi Tanszéke, Újvidék, 1942.
(Broširano)
130000764

1940

89

AT III 175

GROßDEUTSCHLAND in Bild und Karte : 194 Abbildungen und 103
Karten. - 2. veränderte Aufl. - [Više razmera]. - Leipzig : F. A. Brockhaus, 1940
(Germany). - 1 atlas (16, 136, 70 str.) : geogr. karte u boji ; 26 cm

Tekst got. i lat. - Namenverzeichnis: str. 3-70. - Rukopisni zapis: 44 Mann J. Hollik.
(Platno)
130000754

89a

AT III 175/I

GROßDEUTSCHLAND in Bild und Karte : 194 Abbildungen und 103
Karten. - 2. veränderte Aufl. - [Više razmera]. - Leipzig : F. A. Brockhaus, 1940
(Germany). - 1 atlas (16, 136, 70 str.) : geogr. karte u boji ; 26 cm

Tekst got. i lat. - Namenverzeichnis: str. 3-70. - Pečat: Schwäbisch-Deutscher Kulturbund,
Ortsgruppe Weißkirchen (Banat).
(Platno)
130000884

SIBERT, Jules -Louis

Le plus petit atlas du monde / J.-L. [Jules-Louis] Sibert ; cartes de E. [Édouard] Fonne et G. [Georges] Peltier. - [Razmera data razmernikom]. - Lyon : Éditions IAC, cop. 1940 (Lyon : L'imprimerie artistique en couleurs). - 1 atlas (48 str. (od toga 36 s geogr. kartama)) : u boji ; 11 cm

Index alphabétique des principales villes du monde contenues dans l'atlas: str. [49-67].
(Karton)

130000422

91

Ат III 31

СТАНОЈЕВИЋ, Станоје

Историски атлас : за општу и народну историју / саставио Ст. [Станоје] Станојевић. - 4. поправљено изд. - [Више размера]. - Београд : Г. Кон, 1940 (Београд : Привредник). - 1 атлас (7 стр., 53 стр. с геогр. картама на пресавијеним листовима) : у боји ; 27 cm

Текст ћир. и лат. - Потпис: Ћ. Стојановић.

(Броширано)

130000050

92

Цв III 449

СТАНОЈЕВИЋ, Станоје

Istoriski atlas : za opštu i narodnu istoriju / sastavio St. [Stanoje] Stanojević. - 4. popravljeno izd. - [Više razmera]. - Beograd : G. Kon, 1940 (Beograd : Privrednik). - 1 atlas (7 str., 53 str. s geogr. kartama na presavijenim listovima) : u boji ; 28 cm

Текст ćir. i lat. - Pečat: Poklon Mirka i Ruže.

(Broširano)

000674355

93

AT I 46

[Az 1941. évi földrajzi zsebkönyv térképei]. - [Razmera data razmernikom]. - [Budapest : Magyar Földrajzi Társaság, 1941]. - 1 atlas (32 str. s geogr. kartama) : u boji ; 15 cm

Gl. stv. nasl. preuzet sa sajta www.antikvarium.hu. - Nedostaju korice.
130001023

94

AT IV 397

VELHAGEN & Klasings grosser Volksatlas : mit physischen Karten und Wirtschaftskarten / herausgegeben von Wolfgang Preuss. - Erweiterte Ausg. - [Više razmera]. - Bielefeld ; Leipzig : Velhagen & Klasing, 1941 (Leipzig : Fischer & Wittig ; H. F. Jütte ; Eschenbach & Schäfer). - 1 atlas (XII, 39 str., 15, 96 str. s geogr. kartama (od toga 66 na presavijenim listovima), 135 str.) : u boji ; 33 cm

"Das Jubiläumswerk des Verlages zu seinem hundertjährigen Bestehen" → nasl. str. - Alphabetisches Namenverzeichnis: str. 1-135. - Nedostaju str. s geogr. kartama 85-92 i prilog (geogr. karta). - Pečat: Deutsche Volksgruppe, Gross-Kikinda...
(Platno)

130000797

95

AT I 55

RATNI atlas : sa potrebnim objašnjenjima : mart 1941. - [Bez razmere]. - Vukovar : Novo doba, 1941 (Beograd : Luč). - 1 atlas (205 str.) : geogr. karte u dve boje ; 17 cm

Stara sign.: I 20692. - Stari inv. br.: 321293.
(Broširano)

130001062

SRKULJ, Stjepan

Hrvatska povijest u devetnaest karata / sastavio Stjepan Srkulj. - [Više razmera]. - U Zagrebu : Tipografija, [posle 1941] (u Zagrebu : Tipografija). - 1 atlas (85 str.) : geogr. karte u boji ; 26 x 31 cm

Pregovor dat. na Uskrs 1937.

(Karton)

130000841

1942

97

At IV 496; At IV 496/I

DEUTSCHER Schulatlas. - [Više razmera]. - Berlin : Deutscher Schulverlag, 1942. - 1 atlas (34 str. s geogr. kartama (od toga 2 na presavijenim listovima)) : u boji ; 33 cm

"Herausgegeben von der Reichsstelle für das Schul- und Unterrichtsschrifttum" → nasl. str.

(Broširano)

130000763

000877881

97a

KM IV 71

DEUTSCHER Schulatlas. - [Više razmera]. - Berlin : Deutscher Schulverlag, 1942. - 1 atlas (34 str. s geogr. kartama (od toga 2 na presavijenim listovima)) : u boji ; 33 cm

"Herausgegeben von der Reichsstelle für das Schul- und Unterrichtsschrifttum" → nasl. str. -

Pečat: Библиотека Николе и Косте Милутиновића.

(Broširano)

000808359

98

At IV 23; At IV 23/I; At IV 23/II

DEUTSCHER Schulatlas. - [Više razmera]. - [S. l.] : Gemeinschaftsverlag Deutscher Schulatlas-Verleger, 1942. - 1 atlas (34 str. s geogr. kartama (od toga 2 na presavijenim listovima)) : u boji ; 33 cm

"Herausgegeben von der Reichsstelle für das Schul- und Unterrichtsschrifttum" → nasl. str.
(Broširano)
130000099
130000784
130000963

98a

Ат IV 23/III

DEUTSCHER Schulatlas. - [Više razmera]. - [S. I.] : Gemeinschaftsverlag
Deutscher Schulatlas-Verleger, 1942. - 1 atlas (34 str. s geogr. kartama (od toga
2 na presavijenim listovima)) : u boji ; 33 cm

"Herausgegeben von der Reichsstelle für das Schul- und Unterrichtsschrifttum" → nasl. str. -
Nedostaju korice.
130001019

98б

Ћирић IV 63

DEUTSCHER Schulatlas. - [Više razmera]. - [S. I.] : Gemeinschaftsverlag
Deutscher Schulatlas-Verleger, 1942. - 1 atlas (34 str. s geogr. kartama (od toga
2 na presavijenim listovima)) : u boji ; 33 cm

"Herausgegeben von der Reichsstelle für das Schul- und Unterrichtsschrifttum" → nasl. str. -
Potpis: Караџић, VII, Срем. Карловци. - Pečat: Поклон библиотека др Иринеја Ћирића и
Стевана Ћирића.
(Broširano)
001033167

99

Ат IV 37

DEUTSCHER Schulatlas. Heimatteil Gau Kärnten, Gau Steiermark. - [Više
razmera]. - [S. I.] : Gemeinschaftsverlag Deutscher Schulatlas-Verleger, 1942.
- 1 atlas (12 str. s geogr. kartama) : u boji ; 33 cm

Kor. nasl. - "Herausgegeben von der Reichsstelle für das Schul- und Unterrichtsschrifttum" →
korice - Pečat: Volksschule Großsonntag...
(Broširano)
130000113

Der KRIEG : 1939/41 : in Karten / in Verbindung mit Wolfgang Höpker, Fritz Meurer, Horst Michael herausgegeben von Giselher Wirsing. - [Razmera data razmernikom]. - München : Knorr & Hirth, [1942] (München : Knorr & Hirth ; Stuttgart : Union). - 1 atlas (95 str.) : geogr. karte u boji ; 30 cm

Predgovor dat. Februar 1942.

(Broširano)

130000755

100a

Ћирић IV 192

Der KRIEG : 1939/41 : in Karten / in Verbindung mit Wolfgang Höpker, Fritz Meurer, Horst Michael herausgegeben von Giselher Wirsing. - [Razmera data razmernikom]. - München : Knorr & Hirth, [1942] (München : Knorr & Hirth ; Stuttgart : Union). - 1 atlas (95 str.) : geogr. karte u boji ; 30 cm

Predgovor dat. Februar 1942. - Pečat: Поклон библиотека др Иринеја Ћирића и Стевана Ћирића.

(Broširano)

001034707

101

КМ III 1642

PUTZGER, Friedrich Wilhelm

F. W. Putzgers historischer Schul-Atlas / bearbeitet und herausgegeben von Max Pehle, Hans Silberborth, Martin Iskraut und Rudolf Ströbel. - Große Ausg., 60. Aufl. - [Više razmera]. - Bielefeld ; Leipzig : Velhagen & Klasing, 1942 (Bielefeld : Velhagen & Klasing). - 1 atlas (12 str., 160 str. s geogr. kartama (od toga 52 na presavijenim listovima)) : u boji ; 26 cm

Tekst got. i lat. - Pečati: 1. Prof. Dr Kosta Milutinović, Zadar, Filozofski fakultet ; 2. Библиотека Николе и Косте Милутиновића.

(Poluplatno)

000806963

102

Ar I 22

JUSTUS Perthes' Taschenatlas der ganzen Welt : 45 Karten in Kupferstich. - 78. Aufl. - [Više razmera]. - Gotha : J. Perthes, 1943 (Gotha : J. Perthes). - 1 atlas (109 str., 45 geogr. karata na dvojnim listovima) : u boji ; 17 cm (Poluplatno)
130000752

103

Ar II 82

MARINELLI, Olinto

Piccolo atlante Marinelli : 89 carte geografiche, notizie geografico-statistiche, repertorio alfabetico di tutti i 16000 nomi / a cura di Olinto Marinelli ; riveduta e aggiornata da Aldo Sestini. - [Više razmera]. - Milano : A. Vallardi, 1943. - 1 atlas (289 str. (od toga 90 s geogr. kartama)) : u boji ; 18 cm

Indice alfabetico: str. 169-289. - Potpis: Гаврилович Павле. - Rukopisni zapis: ... settembre, 1943...
(Karton)
130000744

104

Ar III 6

HARMS, Heinrich

Neuer deutscher Geschichts- und Kulturatlas / [[Heinrich] Harms ; herausgegeben von Fr. [Fritz] Eberhardt]. - [Više razmera]. - Leipzig : List & von Bressendorf, 1943. - 1 atlas ([5] str., 106 str. s geogr. kartama) : u boji ; 27 cm

Podatak o autoru preuzet s korica. - Str. [5]: Vorwort / Fritz Eberhardt. - Pečat: NPEA St. Veit/ Sawa Hilfsbücherei.
(Poluplatno)
130000026

104a

Ar III 6/I

HARMS, Heinrich

Neuer deutscher Geschichts- und Kulturatlas / [[Heinrich] Harms ; herausgegeben von Fr. [Fritz] Eberhardt]. - [Više razmera]. - Leipzig : List & von

Bressendorf, 1943. - 1 atlas ([5] str., 106 str. s geogr. kartama) : u boji ; 27 cm

Podatak o autoru preuzet s korica. - Str. [5]: Vorwort / Fritz Eberhardt.

(Poluplatno)

130000813

1944

105

AT IV 469

A WAR atlas for Americans : [a guide to the nature and course of the war, containing 84 new maps and 60.000 words of interpretative text]. - Overseas ed., 3rd printing. - [Bez razmere]. - New York : Simon and Schuster, 1944 (United States of America). - 1 atlas (86 str.) : geogr. karte u boji ; 35 cm

"Prepared with the assistance of the U. S. Office of War Information" → nasl. str. - Index of principal names and places in the text: str. 85-86. - Oštećene korice. - Rukopisni zapis: T. B., H. Сад, 1965.

(Broširano)

130000182

106

AT I 26

MAGYARORSZÁG kistérfképei : az 1944. évi földrajzi zsebkönyv melléklete. - [Razmera data razmernikom]. - [Budapest] : Magyar Királyi Honvéd Térképészeti Intézet, [1944]. - 1 atlas (16 str. s geogr. kartama) : u boji ; 16 x 23 cm

Kor. nasl.

(Broširano)

130000805

1945

107

AT IV 449

CARTES sur la structure ethnique de la Carinthie Slovene. - [Razmera data razmernikom]. - [S. l. : s. n., 1945]. - 1 atlas ([13] listova, [16] presavijenih listova s geogr. kartama) : u boji ; 35 cm

Prema podacima uz geogr. karte, kartografi su Bogo Grafenauer, Peter Kozler, Anton Melik, Rožić Valentin, Martin Wutte.

(Platno)

130000979

1946

108

Ат III 252

БЕСКРОВНЫЙ, Любомир Григорьевич

Атлас карт и схем по русской военной истории / Бескровный Л. Г. [Любомир Григорьевич]. - [Без размере]. - [Б. м.] : Военное издательство народного комиссариата вооруженных сил Союза ССР, 1946. - 1 атлас (VI стр., 88 листов с геогр. картами) : у боји ; 27 cm

Потпис: Л. М.

(Картон)

000933546

109

Ат V 45

CARTES sur la structure ethnique de la Marche Julienne. - [Bez razmere]. - [Beograd : s. n., 1946]. - 1 atlas ([2] lista, [16] listova s geogr. kartama (od toga 1 presavijen)) : u boji ; 47 cm

Sadrži i: Carta dei limiti nazionali Italo-Iugoslavi.

(Karton u zaštitnoj kutiji)

130000407

1947

110

Ат I 71

BARTHOLOMEW, John

The world pocket atlas and gazetteer / by John Bartholomew. - [Razmera data razmernikom]. - Edinburgh : J. Bartholomew & Son, 1947 (Edinburgh : J. Bartholomew & Son). - 1 atlas (IV str., 128 str. s geogr. kartama, 32 str.) : u boji ; 15 cm

Kor. i hrpt. stv. nasl.: The world pocket atlas. - Stv. nasl. u kolofonu: Bartolomew's pocket atlas of the world. - Gazetteer: str. 1-32. - Potpis: Tinter Margareta, I13 ESŠ u Novom Sadu, Vojvodanska 3/II.

(Platno)

001160695

111

Ат V 106

ENCYCLOPÆDIA Britannica world atlas : physical and political maps, geographical comparisons, a glossary of geographical terms, a gazetteer index, geographical summaries, world spheres of influence / geographical editor G. Donald Hudson ; under the general editorial direction of Walter Yust. - Unabridged. - [Razmera data razmernikom]. - Chicago ; London ; Toronto : Encyclopædia Britannica, 1947 (U. S. A.). - 1 atlas (XII str., 223 str. s geogr. kartama, IV, 284, 154 str.) : u boji ; 42 cm

Bibliografija: str. 284. - Atlas index: str. 13-154. - Stara sign.: Ат IV 488.

(Karton)

130000832

1948

112

Ат III 192; Ат III 192/I

АТЛАС Федеративне Народне Републике Југославије. - Размера 1:1 500 000 ; 1:2 750 000. - Београд : Знање, 1948 (Београд : Просвета). - 1 атлас ([7] листова с геогр. картама (од тога 4 пресавијена)) : у боји ; 25 x 31 cm

(Броширано)

130000809

130000628

113

Ат II 71

СХЕМЫ к сборнику документов "Семилетняя война" : (1756-1763 гг.). - [Размера дата размерником]. - [Москва : Воениздат, 1948]. - 1 атлас (7 вишеструко пресавијених листова с геогр. картама) : у боји ; 22 cm

Кор. насл. - Додатак уз књигу "Семилетняя война".

(Броширано)

130000931

114

Аг IV 6

НИКОЛИЋ, Ђ.

Атлас свих војишта Другог светског рата / [Ђ. Николић]. - [Размера дата размерником]. - [Б. м. : б. и., 194-] (Београд : "Грегорић"). - 1 атлас ([12] стр. с геогр. картама) : у две боје ; 32 см

Податак о аутору преузет са стр. с геогр. картом [2].

(Преповезано)

130000082

114а

Аг IV 6/1

НИКОЛИЋ, Ђ.

Атлас свих војишта Другог светског рата / [Ђ. Николић]. - [Размера дата размерником]. - [Б. м. : б. и., 194-] (Београд : "Грегорић"). - 1 атлас ([12] стр. с геогр. картама) : у две боје ; 32 см

Податак о аутору преузет са стр. с геогр. картом [2]. - Поједине стр. оштећене.

(Броширано)

130000869

115

Аг IV 7

НИКОЛИЋ, Ђ.

Атлас свих војишта Другог светског рата / [Ђ. Николић]. - 2. проширено и поправљено изд. - [Размера дата размерником]. - [Б. м. : б. и., 194-] (Београд : "Драг. Грегорић"). - 1 атлас ([16] стр. с геогр. картама) : у две боје ; 31 см

Податак о аутору преузет са стр. с геогр. картом [2].

(Броширано)

130000083

1950

116

Ат IV 114

РАДОВАНОВИЋ, Михаило С.

Школски атлас / [географ Михаило С. Радовановић ; уметничка обрада и сенчење Јосип Ј. Ухлик ; одговорни редактор Добросав Ж. Шобић]. - [Више размера]. - Београд : Геокарта, 1950 (Београд : Геокарта). - 1 атлас ([9] геогр. карата на двојним листовима) : у боји ; 33 cm

Податак о аутору преузет с полеђине насл. листа. - Недостају корице. - Потпис: Ivana Aranicki, Novi Sad, Vase Stajića.

130000241

116a

Ат IV 114/I

РАДОВАНОВИЋ, Михаило С.

Школски атлас / [географ Михаило С. Радовановић ; уметничка обрада и сенчење Јосип Ј. Ухлик ; одговорни редактор Добросав Ж. Шобић]. - [Више размера]. - Београд : Геокарта, 1950 (Београд : Геокарта). - 1 атлас ([9] геогр. карата на двојним листовима) : у боји ; 33 cm

Податак о аутору преузет с полеђине насл. листа.

(Полуплатно)

130000846

1951

117

Ат V 50

ALLAIN, Maurice

Atlas universel Quillet : physique, économique, politique. [Ptie 1], France et Union Française / dressé par Maurice Allain ; préface du Édouard Herriot. - [Više razmera]. - Paris ; Strasbourg ; Bruxelles ; Buenos Aires : Librairie Aristide Quillet, 1951 (Levallois : L'Off-set). - 1 atlas ([7] str., 50 geogr. karata na dvojn timer listovima (od toga 4 presavijena), 89 str.) : u boji ; 45 cm

Fotografije i na poledini dvojn timer listova. - [Préface]: str. [5]. - Index alphabétique: str. 3-40.

(Karton)

130000442

ALLAIN, Maurice

Atlas universel Quillet : physique, économique, politique. [Ptie 2], L'Europe, l'Asie, l'Afrique, l'Amérique, l'Océanie / dressé par Maurice Allain ; préface de Édouard Herriot [!]. - [Više razmera]. - Paris ; Strasbourg ; Bruxelles ; Buenos Aires : Librairie Aristide Quillet, 1951 (Levallois : L'Off-set). - 1 atlas (80 geogr. karata na dvojn timer listovima, 175 str.) : u boji ; 45 cm

Fotografije i na poledini dvojn timer listova. - Index alphabétique: str. 5-101.

(Karton)

130000443

119

Ат II 1

GEOGRAFSKI atlas i statističko-geografski pregled svijeta / [uredništvo Petar Mardešić, Zvonimir Dugački, Ado Milohnoja]. - [Više razmera]. - Zagreb : Seljačka sloga, 1951 (Zagreb : "Ognjen Prica"). - 1 atlas (177 str., 30 geogr. karata na dvojn timer listovima) : u boji ; 20 cm

Kor. i hrpt. stv. nasl.: Geografski atlas. - Str. 1-2: Predgovor / P. Mardešić. - Kazalo imena: str. 141-175. - Potpis: Дуњерски Душан, Нови Сад, ученик VIa.

(Platno)

130000006

120

Ат II 124

GEOGRAFSKI atlas i statističko-geografski pregled svijeta / [uredništvo Petar Mardešić, Zvonimir Dugački, Ado Milohnoja]. - 2. izd. - [Više razmera]. - Zagreb : Seljačka sloga, 1951 (Zagreb : "Ognjen Prica"). - 1 atlas (179 str., 30 geogr. karata na dvojn timer listovima) : u boji ; 20 cm

Kor. i hrpt. stv. nasl.: Geografski atlas. - Str. 3-4: Predgovor / P. Mardešić. - Kazalo imena: str. 143-177.

(Platno)

000828126

121

Ат IV 406

РАДОВАНОВИЋ, Михаило С.

Школски атлас / [географи Михаило С. Радовановић и Драгољуб

Ст. Петровић ; уметничка обрада и сенчење Јосип Ј. Ухлик ; одговорни редактор Добросав Ж. Шобић]. - [Више размера]. - Београд : Геокарта, 1951 (Београд : Геокарта). - 1 атлас (20 геогр. карата на двојним листовима) : у боји ; 33 cm

Податак о ауторима преузет с полеђине насл. листа.

(Полуплатно)

130000847

122

Ат I 58

RAND McNally-pocket world atlas : [complete world coverage, 60.000 places, universal index, new census figures, 174 pages of maps, complete gazetteer]. - 1st print. - [Више размера]. - New York : Pocket Books, 1951 (U. S. A.). - 1 atlas (232 str.) : geogr. karte u boji ; 16 cm. - (Cardinal edition)

Glossary of map terminology: str. 10. - Complete gazetteer-index of the world: str. 16-27 ; Index of cities and towns: str. 208-231. - Potpis: Lazar Stojković, N. Sad. - Rukopisni zapis: For happy journey, 1953.

(Broširano)

000833914

123

Ат III 308

TURČIN, Rudolf

Příruční atlas SSSR / [sestavil a úvodní text Rudolf Turčín]. - 1. vyd. - [Више размера]. - Praha : Svět sovětů, 1951 (Praha : Svoboda). - 1 atlas (88 str., XXXII lista s geogr. kartama (od toga 9 na dvojním listovima)) : u boji ; 25 cm

"Stručný přehled zeměpisu Sovětského svazu" → str. 7. - Podatak o autoru preuzet s poledine nasl. lista. - Rejstřík: str. 55-[89]. - Pečat: Svaz československo-sovětského přátelství, Okresny výbor, Praha.

(Platno)

001248075

1952

124

Ат V 104

ISTORISKI atlas Oslobodilačkog rata naroda Jugoslavije : 1941-1945. -

[Razmera data razmernikom]. - Beograd : Vojnoistoriski institut JNA, 1952 (Beograd : Vojno-geografski institut JNA). - 1 atlas ([4] lista, [1] list sa slikom Tita, [41] geogr. karta na dvojnim listovima) : u boji ; 41 cm

"Crtano i reprodukovano u Geografskom institutu JNA" → nasl. str. - Tiraž 10.000.

(Poluplatno)
130000213

125

АГ I 25

РАДОВАНОВИЋ, Михаило С.

Atlas Federativne Narodne Republike Jugoslavije / [geografi Mihailo S. Radovanović, Nikola K. Dragičević, Dragoljub St. Petrović ; odgovorni redaktor Josip J. Uhlik]. - [Više razmera]. - Beograd : Geokarta, 1952 ([s. l. : s. n.]). - 1 atlas ([23] geogr. karte na dvojnim listovima, 63 str., [32] lista s tablama) : u boji ; 18 cm

Kor. stv. nasl.: Atlas FNRJ. - Podatak o autorima preuzet s poledine nasl. lista. - Naseljena mesta: str. 27-43 ; Planine, vrhovi i prevoji: str. 44-51 ; Klisure: str. 52 ; Reke: str. 53-55 ; Jezera: str. 56 ; Kanali i zalivi: str. 57 ; Pokrajine i polja: str. 58-59 ; Ostrva i poluostrva: str. 60 ; Rudnici: str. 61 ; Kulturni i istorijski spomenici: str. 62 ; Banje, lekovite vode, klimatska mesta i lečilišta: str. 63.

(Platno)
130000804

126

АГ I 17

РАДОВАНОВИЋ, Михаило С.

Atlas Federativne Narodne Republike Jugoslavije / [geografi Mihailo S. Radovanović, Nikola K. Dragičević, Dragoljub St. Petrović ; odgovorni redaktor Josip J. Uhlik]. - [Više razmera]. - Beograd : Geokarta, 1952 ([s. l. : s. n.]). - 1 atlas ([23] geogr. karte na dvojnim listovima, 63 str., [32] lista s tablama) : u boji ; 18 cm

Kor. stv. nasl.: Atlas FNRJ. - Podatak o autorima preuzet s poledine nasl. lista. - Naseljena mesta: str. 27-43 ; Planine, vrhovi i prevoji: str. 44-51 ; Klisure: str. 52 ; Reke: str. 53-55 ; Jezera: str. 56 ; Kanali i zalivi: str. 57 ; Pokrajine i polja: str. 58-59 ; Ostrva i poluostrva: str. 60 ; Rudnici: str. 61 ; Kulturni i istorijski spomenici: str. 62 ; Banje, lekovite vode, klimatska mesta i lečilišta: str. 63. - Potpisi: 1. Васиље Јоцић, Нови Сад ; 2. Јоцић Василије, Титоград.

(Poluplatno)
130000584

РАДОВАНОВИЋ, Михаило С.

Atlas Federativne Narodne Republike Jugoslavije / [geografi Mihailo S. Radovanović, Nikola K. Dragičević, Dragoljub St. Petrović ; odgovorni redaktor Josip J. Uhlík]. - [Više razmera]. - Beograd : Geokarta, 1952 ([s. l. : s. n.]). - 1 atlas ([23] geogr. karte na dvojn timer listovima, 63 str., [32] lista s tablama) : u boji ; 18 cm

Kor. stv. nasl.: Atlas FNRJ. - Podatak o autorima preuzet s poleđine nasl. lista. - Naseljena mesta: str. 27-43 ; Planine, vrhovi i prevoji: str. 44-51 ; Klisure: str. 52 ; Reke: str. 53-55 ; Jezera: str. 56 ; Kanali i zalivi: str. 57 ; Pokrajine i polja: str. 58-59 ; Ostrva i poluostrva: str. 60 ; Rudnici: str. 61 ; Kulturni i istorijski spomenici: str. 62 ; Banje, lekovite vode, klimatska mesta i lečilišta: str. 63. - Реčати: Поклон библиотека Милана С. Димитријевића ; 2. Основна школа "Јован Миодраговић", Београд, Народна Република Србија.

(Poluplatno)

000996233

127

АТ IV 404

HAMMOND'S world atlas and gazetteer. - [Razmera data razmernikom]. - New York : C. S. Hammond & Co., cop. 1952 (U. S. A.). - 1 atlas (48 str. s geogr. kartama) : u boji ; 32 cm

Kor. stv. nasl.: Hammond's globemaster world atlas. - Gazetteer-index of the world: str. 1-3 ; Index of principal cities of the world: str. 4-5.

(Broširano)

130000845

1953

128

АТ II 208

GEOGRAFSKI atlas i statističko-geografski pregled svijeta / [uredništvo Petar Mardešić, Zvonimir Dugački, Josip Zoričić]. - 3. izd. - [Više razmera]. - Zagreb : Seljačka sloga, 1953 (Zagreb : "Ognjen Prica"). - 1 atlas (195 str., 40 geogr. karata na dvojn timer listovima) : u boji ; 21 cm

Kor. i hrpt. stv. nasl.: Geografski atlas. - Str. 3-4: Predgovor / Petar Mardešić. - Kazalo imena: str. 145-190.

(Platno)
001104727

129

Ат II 181

ĐUKIĆ, Slobodan

Atlanti historik : për klasën e III dhe të IV të shkollës fillore / [hartoi Slobodan Gjukiq]. - [Bez razmere]. - Prishtinë : "Mustafa Bakija", 1953 ([s. l. : s. n.]). - 1 atlas (36 str. s geogr. kartama) : u boji ; 22 x 32 cm

Podatak o autoru preuzet s poledine nasl. lista. - Tiraž 5.000. - Stara sign.: II 300337.

(Broširano)
000115795

130

Ат II 105

ЂУКИЋ, Слободан

Историски атлас : за III и IV разред основне школе / [саставио Слободан Ђукић]. - [Без размере]. - Београд : Знање, 1953 ([б. м. : б. и.]). - 1 атлас ([36] стр. с геогр. картама) : у боји ; 22 x 32 cm

Податак о аутору преузет с полеђине насл. листа.

(Броширано)
130001016

131

Ат I 15

МИЛИЋЕВИЋ, Петар

Свет у цепу / [Петар Милићевић]. - [Размера дата размерником]. - Београд : Знање, 1953 (Београд : Југославија). - 1 атлас (68 стр.) : у боји ; 12 cm

Податак о аутору преузет из колофона. - Тираж 50.000. - Недостаје предњи кор. лист. -

Рукописни запис: Neoplanta, 1981.

(Броширано)
130000490

132

Ат IV 43

OZOUF, René

Atlas du XXe siècle : 71 planches, comprenant 276 cartes, cartons et plans

de détail, avec 600 illustrations photographiques / R. [René] et M. [Marianne] Ozouf. - [Više razmera]. - Paris : F. Nathan, [1953]. - 1 atlas (71 list s geogr. kartama (od toga 18 presavijenih)) : u boji ; 34 cm

Fotogr. na poledini listova.

(Karton)

130000119

133

Ат II 197

OXFORD economic atlas for India and Ceylon / geographical adviser C. F. W. R. [Charles Francis William Rowley] Gullick. - [Više razmera]. - [Oxford] : Oxford University Press, 1953 (London : Cook, Hammond and Kell ; Oxford : The University Press). - 1 atlas (VIII str., 97 str. s geogr. kartama, XXXVI str.) : u boji ; 26 cm

"Prepared by the Cartographic Department of the Clarendon Press, Oxford" → nasl. str. - The gazetteer: str. III-XXXV. - Pečat: Friends' Book Depot, Allahabad.

(Poluplatno)

001214135

134

Ат IV 115

РАДОВАНОВИЋ, Михаило С.

Географски атлас / [географи Михаило С. Радовановић и Драгољуб Ст. Петровић ; одговорни редактор Добросав Ж. Шобић]. - [Више размера]. - Београд : Геокарта, 1953 (Београд : Геокарта). - 1 атлас (32 геогр. карте на двојним листовима) : у боји ; 34 cm

Податак о ауторима преузет с полеђине насл. листа.

(Полуплатно)

130000242

135

Ат I 27

ЦЕПНИ атлас. - [Више размера]. - Београд : Техника народу, [око 1953] (Београд : "Вук Караџић"). - 1 атлас (10 вишеструко пресавијених листова с геогр. картама) : у две боје ; 16 cm

Кор. насл. - Текст на полеђини листова.

(Броширано)
130000837

1954

136

Ат IV 33

BORODIN, Boris

Autokarte Jugoslawien : mit kurzer Beschreibung der Fremdenverkehrsorte / Karten Boris Borodin ; Text Brana Vučković, Kosta Rakić, Ljubica Trajković, Miloš Mišović, Savo Marić, Svetolik Mitić ; Übersetzung Josip Zidar. - [Maßstab 1:600 000]. - Beograd : Turistička štampa, 1954 ([s. l. : s. n.]). - 1 atlas ([3] str. s geogr. kartama, [1] presavijen list, 44 lista s geogr. kartama) : u boji ; 29 cm

Izv. stv. nasl.: Autokarta Jugoslavije. - Tekst na poledini listova s geogr. kartama.

(Broširano)

130000109

137

Ат IV 510

BORODIN, Boris

Carte routiere Yougoslavie : avec de breve descriptions des stations touristiques / cartes Boris Borodin ; textes Brana Vučković, Kosta Rakić, Ljubica Trajković, Miloš Mišović, Savo Marić, Svetolik Mitić ; traduction de Bogoljub Janjić. - [Échelle 1:600 000]. - Beograd : Turistička štampa, 1954 (Beograd : Turistička štampa). - 1 atlas ([3] str. s geogr. kartama, [1] presavijen list, 44 lista s geogr. kartama) : u boji ; 29 cm

Izv. stv. nasl.: Autokarta Jugoslavije. - Tekst na poledini listova s geogr. kartama.

(Nepovezani listovi)

130001033

138

Ат III 185

ПРЉЕВИЋ, Драгутин

Историски атлас : за националну историју : (од римског периода до завршетка I светског рата - 1918 г.) / [извршио избор и редакцију карата Драгутин Прљевић]. - [Размера дата размерником]. - Београд : Знање, 1954 (Београд : Југословенско штампарско предузеће). - 1 атлас (18 стр. с

геогр. картама (од тога 3 на пресавијеним листовима)) : у боји ;
25 x 35 cm

Кор. насл. - Податак о аутору преузет с корица.
(Броширано)
130000776

139

Ат II 13; Ат II 13/I

HISTORIJSKI atlas / [uredništvo Nada Klaić, Zvonimir Dugački, Petar Mardešić]. - [Više razmera]. - Zagreb : Učila, 1954 (Zagreb : Grafički zavod Hrvatske). - 1 atlas ([8] str., 53 geogr. karte na dvojnim listovima (od toga 6 presavijenih)) : u boji ; 22 cm

Str. [3]: Predgovor / Nada Klaić. - Bibliografija: str. [4].
(Poluplatno)
130000018
130000779

1955

140

Ат IV 14

АТЛАС истории средних веков / под общей редакцией Е. А. [Евгения Алексеевича] Косминского и А. П. [Анатолия Петровича] Левандовского. - [Више размера]. - Москва : Главное управление геодезии и картографии МВД СССР, 1955 (Новосибирск : Новосибирская картографическая фабрика ГУГК). - 1 атлас (65 стр.) : у боји ; 31 cm

Тираж 60.000. - Указатељ: стр. 56-65.
(Полуплатно)
130000090

141

Ат II 84

АТЛАС мира / [ответственный редактор атласа И. М. Итенберг]. - [Више размера]. - Москва : Главное управление геодезии и картографии МВД СССР, 1955 ([Рига] : ГУГК МВД СССР). - 1 атлас (165 стр. с геогр. картама на двојним листовима, 136 стр.) : у боји ; 19 cm

Геогр. карте и табеле на полеђини двојних листова. - Указатељ географичких назва-
ний: стр. 10-136.

(Картон)

130000746

142

Ба IV 201

БОКЩАНИН, Анатолий Георгиевич

Атлас по историји древног света : за средње школе / автор А.
Г. [Анатолий Георгиевич] Бокшанин ; под опшћом редакцијом А. В.
[Александра Васильевича] Мишулина. - 4-е изд. - [Више размера]. - Москва
: Главни управљење геодезије и картографије МВД СССР, 1955 (Тбилиси
: Тбилиска картографичка фабрика ГУГК). - 1 атлас (20 стр.) : геогр.
карте у боји ; 30 cm

Тираж 75.000. - Указатељ географичких назвања на картама атласа: стр. 17-20.

(Броширано)

000784279

143

Ат II 196

GEOGRAFSKI atlas i statističko-geografski pregled svijeta / [uredništvo
Petar Mardešić, Zvonimir Dugački, Josip Zoričić ; crtači Medvedović Vjekoslav,
Gradišer Ivan, Jurković Vilim, Arlov Mirko, Šarotar Boris, Šošarić Branko,
Babić Branko, Krstić Nela]. - 4. prošireno izd. - [Više razmera]. - Zagreb :
Seljačka sloga, 1955 (Zagreb : "Ognjen Prica"). - 1 atlas (308 str., 50 geogr.
karata na dvojnim listovima (od toga 2 presavijena)) : u boji ; 22 cm

Kor. i hrpt. stv. nasl.: Geografski atlas. - Kazalo imena: str. 233-302. - Rukopisni zapis: 16. IX.
1955.

(Platno)

001206815

144

Ат III 186

ПРЉЕВИЋ, Драгутин

Историски атлас : за националну историју : (од римског периода до
завршетка I светског рата - 1919 г.) / [извршио избор и редакцију карата
Драгутин Прљевић]. - 2. поправљено изд. / [референт за ово издање Реља
Новаковић]. - [Размера дата размерником]. - Београд : Нолит, 1955 (Београд

: Београдски графички завод). - 1 атлас (18 стр. с геогр. картама) : у боји ; 25 x 34 cm

Кор. насл. - Податак о аутору преузет с корица.

(Броширано)

130000777

1956

145

Ат IV 34

БОРОДИН, Борис

Autokarta Jugoslavije : sa kratkim opisom turističkih mesta / kartograf Boris Borodin ; tekstove napisali Kosta Rakić, Ljubica Trajković, Miloš Mišović, Savo Marić, Svetolik Mitić, Brana Vučković. - 2. popravljeno izd. – [Razmera 1:600 000]. - Beograd : Turistička štampa, 1956 (Beograd : Beogradski grafički завод). - 1 atlas ([7] str. s геогр. kartama, 44 lista s геогр. kartama) : u boji ; 29 cm

Текст на пољедини listova s геогр. kartama.

(Prepovezano)

130000110

146

Ат II 39

ВОЈВОДИНА : нови срезови и општине : географски преглед. - Размер 1:500 000 ; 1:250 000. - [Нови Сад : Дневник, 1956] ([Нови Сад : "Коста Шокица"]). - 1 атлас ([8] вишеструко пресавијених listova с геогр. картама, [6] пресавијених listova с геогр. картама) : у две боје ; 23 cm

Кор. насл. - "... саставни део књиге "Војводина : нови срезови и општине..." → унутр. стр. предњег кор. листа. - Печати: 1. Задружни архив Војводине, Библиотека, бр. 2871 ; 2. Задружни архив Војводине, Нови Сад, Библиотека, инв. бр. 616/II, група 9 ; 3. Пољопривредни архив, Нови Сад.

(Броширано)

130000477

146a

Ат II 39/1

ВОЈВОДИНА : нови срезови и општине : географски преглед. - Размер 1:500 000 ; 1:250 000. - [Нови Сад : Дневник, 1956] ([Нови Сад : "Коста

Шокица"). - 1 атлас ([8] вишеструко пресавијених листова с геогр. картама, [6] пресавијених листова с геогр. картама) : у две боје ; 23 cm

Кор. насл. - "... саставни део књиге 'Војводина : нови срезови и општине'..." → унутр. стр. предњег кор. листа.

(Броширано)

130000232

147

Ат II 90

ЂУКИЋ, Слободан

Историски атлас : за националну историју / [аутор Слободан Ђукић ; картограф Јордан Стошић]. - [Без размере]. - Београд : Савремена школа, 1956 (Београд : Београдски графички завод). - 1 атлас (20 стр. с геогр. картама) : у боји ; 20 x 29 cm

Кор. насл. - Податак о аутору преузет с корица.

(Броширано)

130000775

148

Ат III 187; Ат III 187/1

ПРЉЕВИЋ, Драгутин

Историски атлас : за националну историју : (од римског периода до завршетка I светског рата - 1919 г.) / [извршио избор и редакцију карата Драгутин Прљевић]. - 3. изд. / [референт за ово издање Реља Новаковић]. - [Размера дата размерником]. - Београд : Нолит, 1956 (Београд : Београдски графички завод). - 1 атлас (18 стр. с геогр. картама) : у боји ; 25 x 34 cm

Кор. насл. - Податак о аутору преузет с корица.

(Броширано)

130000778

130000923

149

Ат IV 702

РАДОВАНОВИЋ, Михаило С.

Географски атлас / [географи Михаило С. Радовановић и Драгољуб Ст. Петровић ; уметничка обрада и сенчење Јосип Ј. Ухлик ; одговорни редактор Добросав Ж. Шобић]. - [Више размере]. - Београд : Геокарта,

1956 ([б. м. : б. и.]). - 1 атлас (32 геогр. карте на двојним листовима) : у боји ; 33 cm

Податак о ауторима преузет с полеђине насл. листа. - Потписи: 1. Pinter Oto ; 2. Adrienne Pinter.

(Полуплатно)

001104874

1957

150

Ат V 37

ATLAS international Larousse politique et économique = Larousse international atlas political and economical = Atlas international Larousse politico y económico : with an english version : con traduccion en español / publié sous la direction de Jean Chardonnet, Ivan du Jonchay ; préface de André Siegfried. - [Više razmera]. - Paris : Libraire Larousse, 1957 (Novara : I. G. D. A.). - 1 atlas (XIX, [136], 47, 47 str., [4] višestruko presavijena lista) : geogr. karte u boji ; 50 cm

Kor. stv. nasl.: Atlas international Larousse. - Uporedo franc. tekst i engl. i špan. prevod. - Préface: str. V-VI. - Index ; Índice: str. 1-[48].

(Koža sa omotom)

130000204

151

Ат V 101

ATLAS histórico de la guerra de liberación nacional de Yugoslavia : 1941-1945. - [Razmera data razmernikom]. - Beograd : Jugoslavija, 1957 (Beograd : Beogradski grafički zavod). - 1 atlas ([1] list sa slikom Tita, [39] geogr. karata na dvoјnim listovima) : u boji ; 41 cm

Izv. stv. nasl. : Istoriski atlas Oslobođilačkog rata naroda Jugoslavije. - "Elaborado por el Instituto histórico-militar del Ejército Popular Yugoslavo" → nasl. str. - Stara sign.: Ат IV 459.

(Platno)

130000826

152

Ат IV 408

ВАНЕВРОПСКИ континенти : школски атлас : [за VI разред осмо-

годишњих школа] / [редактор Даница Стојановић]. - [Размера дата размерником]. - Београд : Геокарта : Савремена школа, 1957 (Београд : Геокарта). - 1 атлас ([12] стр. с геогр. картама) : у боји ; 31 cm

(Броширано)

130000844

153

Ат II 155

GEOGRAFSKI atlas i statističko-geografski pregled svijeta / [uredništvo Petar Mardešić, Zvonimir Dugački i Josip Zoričić ; crtači Žlimen Mihovil, Medvedović Vjekoslav, Jurković Vilim, Šarotar Boris, Šoštarić Branko, Babić Branko, Krstić Nela]. - 5. prošireno izd. - [Više razmera]. - Zagreb : Seljačka sloga, 1957 (Zagreb : "Ognjen Prica"). - 1 атлас (344 стр., 50 геогр. карата на двојним листовима) : у боји ; 22 cm

Kor. i hrpt. stv. nasl.: Geografski atlas. - Na nasl. str. god. izdavanja: 1956. - Str. 3-4: Predgovor / P. Mardešić. - Geogr. karte i na poleđini listova. - Imenik geografskih naziva: str. 233-343.

(Платно)

000975323

154

Ат IV 407

ЕВРОПА : школски атлас : [за VII разред осмогодишњих школа] / [редактор Никола Дејановић]. - [Више размера]. - Београд : Геокарта : Савремена школа, 1957 (Београд : Геокарта). - 1 атлас ([12] стр. с геогр. картама) : у боји ; 30 cm

(Броширано)

130000843

155

Ат V 102

ИСТОРИЧЕСКИЙ атлас освободительной войны народов Югославии : 1941-1945. - [Размера дата размерником]. - Београд : Југославија, 1957 (Београд : Београдски графички завод). - 1 атлас ([6] стр., [1] лист са сликом Тита, [39] геогр. карата на двојним листовима) : у боји ; 41 cm

Изв. ств. насл. : Istoriski atlas Oslobođilačkog rata naroda Jugoslavije. - "Подготовил Военно-исторический Институт Югославской Народной Армии" → насл. стр. - Стара сигн.: Ат IV 451.

(Платно)

130000441

ИСТОРИЧЕСКИЙ атлас освободительной войны народов Югославии : 1941-1945. - [Размера дата размерником]. - Београд : Југославија, 1957 (Београд : Београдски графички завод). - 1 атлас ([6] стр., [1] лист са сликом Тита, [39] геогр. карата на двојним листовима) : у боји ; 41 cm

Изв. ств. насл. : Istoriski atlas Oslobodilačkog rata naroda Jugoslavije. - "Подготовил Военно-исторически Институт Југославске Народне Армије" → насл. стр. - Стара сигн.: Ат IV 451/L.

(Платно)

130000824

МИТИЋ, Слободан

Земљописни атлас / [картографске радове извршио Слободан Митић ; цртеже израдио Драган Деркач ; географске податке дао Милан Јањушевић]. - [Више размера]. - Београд : Савремена школа, 1957 (Београд : Београдски графички завод). - 1 атлас ([16] стр., [2] вишеструко пресавијена листа с геогр. картама) : у боји ; 33 cm

Податак о аутору преузет с корица.

(Броширано)

130000583

130000785

POLITIČKI atlas / [tehnički urednik Josip Zoričić]. - [Razmera data razmernikom]. - Zagreb : Učila, 1957 (Zagreb : Grafički zavod Hrvatske). - 1 atlas (128 str. s geogr. kartama) : u boji ; 17 cm

(Poluplatno)

130000001

HISTORICAL atlas of the liberation war of the peoples of Yugoslavia : 1941-1945. - [Razmera data razmernikom]. - Beograd : Jugoslavija, 1957 (Beograd : Beogradski grafički zavod). - 1 atlas ([1] list sa slikom Tita, [39] geogr. karata na dvojn timer listovima) : u boji ; 41 cm

Izv. stv. nasl. : Istoriski atlas Oslobođilačkog rata naroda Jugoslavije. - "Prepared by the Military-Historical Institute of the Yugoslav People's Army" → nasl. str. - Stara sign.: Ат IV 458.
(Platno)

130000825

159

Ат IV 539

COLLINS-Longmans study atlas / planned, compiled, drawn & produced under the direction of a joint advisory board K. H. [Kenneth Herbert] Huggins, J. [John] Callow, B. A. [Basil Anthony] Workman, G. B. Young. - 11th ed. with colour photographs. - [Više razmera]. - London : Longmans, Green & Co. ; Glasgow : WM. Collins Sons & Co., 1957 ([London ; Glasgow] : Collins Clear-Type Press). - 1 atlas (152 str., VIII listova s tablama (fotogr.)) : u boji ; 29 cm. - (A Collins-Longmans planned atlas)

Na oba spojna lista geogr. karte. - Index to the maps: str. 137-152.

(Plastika)

000877873

1958

160

Ат II 3

АТЛАС мира / [редактор атласа И. М. Итенберг]. - 3-е изд. - [Више размера]. - Москва : Главное управление геодезии и картографии МВД СССР, 1958 ([Минск] : ГУГК МВД СССР). - 1 атлас (165 стр. с геогр. картами на двојним листовма, 136 стр.) : у боји ; 19 cm

Геогр. карте и на полеђини листовма. - Указатель географических названий: стр. 9-136.

(Картон)

130000008

161

Ат IV 32

БОРОДИН, Борис

Autokarta Jugoslavije : sa kratkim opisom turističkih mesta : razmera 1:600 000 / kartograf Boris Borodin ; tekstove napisali Kosta Rakić, Ljubica Trajković, Miloš Mišović, Savo Marić, Svetolik Mitić, Brana Vučković. - 3. popravljeno i dopunjeno izd. - Razmera 1:600 000. - Beograd : Turistička štampa, 1958 ([s.

l. : s. n.]). - 1 atlas ([3] str. s geogr. kartama, [1] presavijen list, 8 str., 44 lista s geogr. kartama, [1] presavijen list sa geogr. kartom) : u boji ; 29 cm

Tekst na poledini listova s geogr. kartama.

(Broširano)

130000108

162

At IV 31

BORODIN, Boris

Road map of Yugoslavia : with a short description of the tourist places : scale 1:600 000 / maps Boris Borodin ; textes Kosta Rakić, Ljubica Trajković, Miloš Mišović, Savo Marić, Svetolik Mitić, Brana Vučković ; translation Nada Demić. - 2nd revised and supplemented ed. - Scale 1:600 000. - Beograd : Turistička štampa, 1958 ([s. l. : s. n.]). - 1 atlas ([3] str. s geogr. kartama, [1] presavijen list, 11 str., 44 lista s geogr. kartama) : u boji ; 29 cm

Izv. stv. nasl.: Autokarta Jugoslavije. - Tekst na poledini listova s geogr. kartama.

(Broširano)

130000107

163

At II 9

ЂУКИЋ, Слободан

Историски атлас : за националну историју / [аутор Слободан Ђукић]. - [Без мере]. - Београд : Савремена школа, 1958 (Београд : Београдски графички завод). - 1 атлас (20 стр. с геогр. картама и текстом) : у боји ; 20 x 29 cm

Кор. насл. - Податак о аутору преузет с корица.

(Броширано)

130000014

164

At II 10

ЂУКИЋ, Слободан

Историски атлас : за основну школу / [аутор Слободан Ђукић]. - [Без мере]. - Београд : Завод за издавање уџбеника Народне Републике Србије, 1958 (Београд : Београдски графички завод). - 1 атлас (20 стр. с геогр. картама и текстом) : у боји ; 20 x 29 cm

Кор. насл. - Податак о аутору преузет с корица.
(Броширано)
130000015

165

Ат IV 192

ЕКОНОМСКОГЕОГРАФСКИ атлас света и Југославије / [редакција Драгослав Тодоровић, Ђорђе Паунковић, Маријан Хубени, Реља Остојић, Жарко Курјачки, Живојин Павловић]. - [Без размере]. - Београд : Нолит : Институт економског факултета, 1958 (Београд : Београдски графички завод). - 1 атлас (224 стр.) : у две боје ; 34 cm + геогр. карте у боји (17 пресавијених листова (од тога 4 вишеструко))

Тираж 3.000. - Напомене и библиографске референце уз текст. - Библиографија уз свако поглавље. - Стр. 5-7: Предговор / Драгослав Б. Тодоровић, Маријан Хубени. - Стара сигн.: IV 3117. - Стари инв. бр.: 202086.
(Полуплатно)
130000378

165а

Ат IV 192/1

ЕКОНОМСКОГЕОГРАФСКИ атлас света и Југославије / [редакција Драгослав Тодоровић, Ђорђе Паунковић, Маријан Хубени, Реља Остојић, Жарко Курјачки, Живојин Павловић]. - [Без размере]. - Београд : Нолит : Институт економског факултета, 1958 (Београд : Београдски графички завод). - 1 атлас (224 стр.) : у две боје ; 34 cm + геогр. карте у боји (17 пресавијених листова (од тога 4 вишеструко))

Тираж 3.000. - Напомене и библиографске референце уз текст. - Библиографија уз свако поглавље. - Стр. 5-7: Предговор / Драгослав Б. Тодоровић, Маријан Хубени.
(Полуплатно)
130000980

166

Ат III 3

ПРЉЕВИЋ, Драгутин

Историски атлас : за националну историју : (од римског периода до завршетка I светског рата - 1919 г.) / [извршио избор и редакцију карата Драгутин Прљевић]. - 3. [тј. 4.] изд. / референт за ово издање Реља Новаковић. - [Размера дата размерником]. - Београд : Нолит, 1958 (Београд

: Београдски графички завод). - 1 атлас (18 стр. с геогр. картама) : у боји ; 26 x 34 cm

Кор. насл. - Податак о аутору преузет с корица.

(Броширано)

130000023

167

Ат IV 18

РАДОВАНОВИЋ, Михаило С.

Географски атлас / [географи Михаило С. Радовановић и Драгољуб Ст. Петровић]. - [Више размера]. - Београд : Геокарта, 1958 ([б. м. : б. и.]). - 1 атлас (32 геогр. карте на двојним листовима) : у боји ; 33 cm

Податак о ауторима преузет с полеђине насл. листа.

(Полуплатно)

130000094

168

Ат IV 501

RAND McNally world atlas. - [Bez razmere]. - Chicago ; New York ; San Francisko : Rand McNally & Company, 1958. - 1 atlas (30 str. s geogr. kartama) : u boji ; 33 cm

(Poluplatno)

130001010

169

Ат I 3

RAND McNally-pocket world atlas : [complete world coverage, 60.000 places, universal index, new census figures, 174 pages of maps, complete gazetteer]. - 8th print. - [Više razmera]. - New York : Pocket Books, 1958 (U. S. A.). - 1 atlas (232 str.) : geogr. karte u boji ; 16 cm. - (Cardinal edition)

Glossary of map terminology: str. 10. - Complete gazetteer-index of the world: str. 16-27 ; Index of cities and towns: str. 208-231.

(Broširano)

130000003

170

Ат IV 472

ATLAS général Larousse : 431 cartes et cartons en couleurs, 183 plans et sites urbains, 250 tableaux statistiques, 30 notices historiques, index de 55000 noms. - [Više razmera]. - Paris : Librairie Larousse, 1959 (Paris : G. Lang). - 1 atlas (456 str.) : geogr. karte u boji ; 30 cm

Index: str. 241-372. - Stara sign.: Пр 1648.

(Karton)

000211942

171

Ба IV 230

АТЛАС истории средних веков / под общей редакцией Е. А. [Евгения Алексеевича] Косминского и А. П. [Анатолия Петровича] Левандовского. - 2-е изд. - [Више размера]. - Москва : Главное управление геодезии и картографии МВД СССР, 1959 (Новосибирск : Новосибирская картографическая фабрика ГУГК). - 1 атлас (73 стр.) : геогр. карте у боји ; 30 cm

Тираж 35.000. - Указатель историко-географических названий на картах атласа: стр. 60-74.

(Karton)

000787906

172

Ба IV 203

АТЛАС истории СССР : для средней школы. Ч. 2 / под общей редакцией К. В. [Константина Васильевича] Базилевича, И. А. [Ивана Александровича] Голубцова, М. А. [Михаила Андреевича] Зиновьева. - [Више размера]. - Москва : Главное управление геодезии и картографии МВД СССР, 1959 (Новосибирск : Новосибирская картографическая фабрика ГУГК). - 1 атлас (27 стр.) : геогр. карте у боји ; 30 cm

Тираж 25.000. - Указатель названий на картах атласа: стр. 23-27.

(Karton)

000784281

АТЛАС истории СССР : для средней школы. Ч. 3 / под общей редакцией А. М. [Анны Михайловны] Панкратовой, И. А. [Ивана Александровича] Голубцова, А. В. [Анастасии Викторовны] Фохт. - 2-е изд. - [Више размера]. - Москва : Главное управление геодезии и картографии МВД СССР, 1959 (Новосибирск : Новосибирская картографическая фабрика ГУГК). - 1 атлас (53 стр.) : геогр. карте у боји ; 30 cm

Тираж 30.000. - Указатель названий на картах атласа: стр. 47-53.

(Картон)

000787654

ATLAS of the classical world / edited by A. [Antonius] A. M. van der Heyden and H. [Howard] H. Scullard ; [translator Mary F. Hedlund]. - [Bez razmere]. - London ; Edinburgh ; New York ; Toronto ; Johannesburg ; Paris : Nelson, 1959. - 1 atlas (221 str.) : geogr. karte u boji ; 36 cm

Prevod dela: Atlas van de antieke wereld. - Str. 5: Foreword / H. H. Scullard. - Index: str. 195-217. - Stara sign.: IV 280130.

(Karton sa omotom)

001300494

ВАНЕВРОПСКИ континенти : школски атлас : за VI разред осмогодишњих школа / [редактор Даница Стојановић ; сарадници Никола Дејановић, Бранко Ђурђевић, Петар Павловић]. - 2. изд. - [Размера дата размерником]. - Београд : Геокарта : Савремена школа, 1959 (Београд : Геокарта). - 1 атлас ([12] стр. с геогр. картама) : у боји ; 32 cm

Кор. насл.

(Броширано)

130000115

ЕВРОПА : школски атлас : за VII разред осмогодишњих школа / [ре-

дактор Никола Дејановић ; сарадници Даница Стојановић, Бранко Ђурђевић, Петар Павловић]. - 2. изд. - [Више размера]. - Београд : Геокарта : Савремена школа, 1959 (Београд : Геокарта). - 1 атлас ([12] стр. с геогр. картама) : у боји ; 30 cm

Кор. насл.
(Броширано)
130000114

177

Ат II 212

МЕЂУНАРОДНИ атлас облака : скраћени атлас. - [Београд] : Савезни хидрометеоролошки завод, 1959 (Београд : Београдски графички завод). - 1 атлас (68 стр., 72 листа с таблама) : илустр. ; 22 x 28 cm

На врху насл. стр.: Светска метеоролошка организација, 1956. - Недостају фотогр. уз текст. - Стара сигн.: БМС II 26079.
(Пластика)
000208199

178

Ат II 213

МЕЂУНАРОДНИ атлас облака : скраћени атлас. - [Београд] : Савезни хидрометеоролошки завод, 1959 (Београд : Београдски графички завод). - 1 атлас (68 стр., 72 листа с таблама (фотогр.)) : у боји ; 22 x 28 cm

На врху насл. стр.: Светска метеоролошка организација, 1956. - Стара сигн.: БМС II 26080.
(Пластика)
000208200

179

Ат IV 12

МИТИЋ, Слободан

Земљописни атлас / [картографске радове извршио Слободан Митић ; цртеже израдио Драган Деркач ; географске податке дао Милан Јањушевић]. - [Размера дата размерником]. - Београд : Савремена школа, 1959 (Београд : Београдски графички завод). - 1 атлас ([16] стр., [2] вишеструко пресавијена листа с геогр. картама) : у боји ; 33 cm

Податак о аутору преузет с корица.

(Броширано)
130000088

180

Ат III 9

OXFORD economic atlas of the world. - 2nd ed. - [Više razmera]. - London : Oxford University Press, 1959 (Oxford : The Church Army Press). - 1 atlas (VIII, 127, 152 str.) : geogr. karte u boji ; 26 cm

"Prepared by the Economist Intelligence Unit and the Cartographic Department of the Clarendon Press" → nasl. str. - The index: str. 1-147.

(Karton sa omotom)
130000029

1960

181

Ба II 2182

АТЛАС мира / [редактор атласа И. М. Итенберг]. - [Више размера]. - Москва : Главное управление геодезии и картографии Министерства геологии и охраны недр СССР, 1960 (Минск : ГУГК МГиОН СССР). - 1 атлас (64 стр. са геогр. картама) : у боји ; 19 cm

Тираж 200.000. - Указатель названий государств и их владений: стр. [65].

(Броширано)
000783014

182

Ат V 55

BILDATLAS der klassischen Welt / herausgegeben von A. [Antonius] A. M. van der Heyden ; deutsche Ausgabe von Hans E. Stier. - 1. Aufl. - [Bez razmere]. - Gütersloh : G. Mohn, 1960 (Netherlands). - 1 atlas (222 str.) : u boji ; 36 cm

Prevod dela: Atlas van de antieke wereld. - Str. 5: Vorwort / Hans E. Stier. - Register: str. 195-221. - Stara sign.: IV 101780. - Stari inv. br.: 705191.

(Karton sa omotom)
130001084

БРЪМБАРОВ, Иван

Маршрутен атлас на пътищата в НР България / [худ. картографи Ив. [Иван] Бръмбаров и Л. Цанков ; редактор на картите Н. Николов]. - [Без размер]. - София : Разгласа, 1960. - 1 атлас (120 стр., [2] пресавијена листа с геогр. картама) : у боји ; 29 cm

Податак о ауторима преузет из колофона.

(Броширано)

130000106

184

Ат IV 52

ГЕОГРАФСКИ атлас / редакцијски одбор Добросав Шобић, Михаило Радовановић, Драгољуб Петровић, Петар Павловић, Бранко Ђурђевић, Никола Дејановић, Даница Стојановић. - 1. изд. - [Више размера]. - Београд : Геокарта : Савремена школа, 1960 (Београд : Геокарта). - 1 атлас (26 стр. с геогр. картама на пресавијеним листовима) : у боји ; 33 cm

Тираж 20.000.

(Полуплатно)

130000129

185

Ат IV 339

ГЕОГРАФСКИ атлас / редакцијски одбор Добросав Шобић, Михаило Радовановић, Драгољуб Петровић, Петар Павловић, Бранко Ђурђевић, Никола Дејановић, Даница Стојановић. - 2. изд. - [Више размера]. - Београд : Геокарта : Савремена школа, 1960 ([б. м. : б. и.]). - 1 атлас (27 стр. с геогр. картама на пресавијеним листовима) : у боји ; 33 cm

Тираж 20.000.

(Полуплатно)

130000130

186

Ат IV 268

GEOGRAFSKI atlas / redakcioni odbor Ratimir Kalmeta, Petar Pavlović, Branko Đurđević, Nikola Dejanović, Danica Stojanović. - 1. izd. - [Više

razmera]. - Beograd : Geokarta, 1960 ([s. l. : s. n.]). - 1 atlas (26 str. s geogr. kartama na presavijenim listovima) : u boji ; 33 cm

Tiraž 20.000.
(Poluplatno)
130000128

187

AT IV 51

GEOGRAFSKI atlas / urednički odbor Ratimir Kalmeta, Petar Pavlović, Branko Đurđević, Nikola Dejanović, Danica Stojanović. - 2. izd. - [Više razmera]. - Beograd : Geokarta, 1960 ([s. l. : s. n.]). - 1 atlas (26 geogr. karata na presavijenim listovima) : u boji ; 33 cm

Tiraž 20.000.
(Poluplatno)
130000127

188

BMC III 116623/14

Der GROSSE Brockhaus Atlas : Erdkunde, Wirtschaft, Geschichte : 375 Karten, 241 Fotos in Tiefdruck, 70 Schaubilder : Namenverzeichnis der Karten mit 75000 Hinweisen. - [Više razmera]. - Wiesbaden : F. A. Brockhaus, 1960 (München : K. Wenschow : K. Lipp & Co.). - 1 atlas (40, 664 str. (od toga 96 na presavijenim listovima)) : u boji ; 25 cm

Namenverzeichnis der Karten zur Erdkunde: str. 466-664. - Stara sign.: Pp 1726/14.
(Platno)
000219746

189

AT II 12

MAGYARORSZÁG autóatlasza = Autoatlas von Ungarn = Road atlas of Hungary = Atlas routier de Hongrie : 1:360 000 / [szerkesztőbizottság Radó Sándor, Dudar Tibor, Tallián Ferenc]. - [Méterárány] 1:360 000. - Budapest : Kartográfiai Vállalat, 1960 (Budapest : Offset Nyomda). - 1 atlas (96 str. s geogr. kartama (od toga 23 na dvojnim listovima), 39 str.) : u boji ; 21 cm

Uparedo mađ. tekst i nem., engl. i franc. prevod. - Tiraž 55.000. - Névmutató: str. 3-39.
(Platno)
130000017

MALI atlas oblaka : za pomorce. Deo 1. - Beograd : Savezni hidrometeorološki zavod, 1960 (Beograd : Beogradski grafički zavod). - 1 atlas (31 str.) : u dve boje ; 20 x 27 cm

Stara sign.: BMC II 26119.
(Broširano)
000214574

MEYERS Kinder-Weltatlas : mit 28 mehrfarbigen Bildkarten von Joachim Schmidt. - [Bez razmere]. - Mannheim : Bibliographisches Institut, 1960 (Speyer : Zehnersche Buchdruckerei). - 1 atlas (125 str.) : u boji ; 22 cm

Stara sign.: II 115639. - Stari inv. br.: 238678.
(Poluplatno)
130000706

1961

ATLAS svijeta / [glavni redaktori i autori teksta Oto Oppitz, Petar Mardešić ; izradba karata Branimir Babić, Branko Šoštarić, Mario Sablić, Ivan Platužić, Ladislav Gmajnić, Nela Krstić-Novak, Adalbert Franjić ; ilustracije Alfred Malbohan ; indeks Jelena Cuvaj, Božena Lovrić]. - [Više razmera]. - Zagreb : Leksikografski zavod FNRJ, 1961 (Zagreb : Grafički zavod Hrvatske). - 1 atlas (XX, 192 str., 200 str. s geogr. kartama (od toga 12 na presavijenim listovima), [40] str. s tablama (fotogr.), 90 str.) : u boji ; 30 cm

Indeks geografskih imena: str. 1-90.
(Poluplatno)
130000904

ATLAS svijeta / [glavni redaktori i autori teksta Oto Oppitz, Petar Mardešić ; izradba karata Branimir Babić, Branko Šoštarić, Mario Sablić, Ivan Platužić,

Ladislav Gmajnić, Nela Krstić-Novak, Adalbert Franjić ; ilustracije Alfred Malbohan ; indeks Jelena Cuvaj, Božena Lovrić]. - [Više razmera]. - Zagreb : Leksikografski zavod FNRJ, 1961 (Zagreb : Grafički zavod Hrvatske). - 1 atlas (XX, 192 str., 200 str. s geogr. kartama (od toga 12 na presavijenim listovima), [40] str. s tablama (fotogr.), 90 str.) : u boji ; 30 cm

Indeks geografskih imena: str. 1-90. - Stara sign.: Пp 51. - Stari inv. br.: 228630.

(Poluplatno)

130000484

1926

At IV 436/II

ATLAS svijeta / [glavni redaktori i autori teksta Oto Oppitz, Petar Mardešić ; izradba karata Branimir Babić, Branko Šošarić, Mario Sablić, Ivan Platužić, Ladislav Gmajnić, Nela Krstić-Novak, Adalbert Franjić ; ilustracije Alfred Malbohan ; indeks Jelena Cuvaj, Božena Lovrić]. - [Više razmera]. - Zagreb : Leksikografski zavod FNRJ, 1961 (Zagreb : Grafički zavod Hrvatske). - 1 atlas (XX, 192 str., 200 str. s geogr. kartama (od toga 12 na presavijenim listovima), [40] str. s tablama (fotogr.), 90 str.) : u boji ; 30 cm

Indeks geografskih imena: str. 1-90. - Stara sign.: Пp 51/I.

(Poluplatno)

000228690

193

At IV 64

VELIKI školski atlas / urednik Zvonimir Dugački. - 10. izd. - [Više razmera]. - Zagreb : Učila, 1961 (Zagreb : Grafički zavod Hrvatske : "Ognjen Prica"). - 1 atlas (58 str. s geogr. kartama na presavijenim listovima) : u boji ; 34 cm

(Poluplatno)

130000142

194

Ba III 1218

WORLD-wide atlas. - [Razmera data razmernikom]. - New York : C. S. Hammond & Co., 1961 (U. S. A.). - 1 atlas (31 str. s geogr. kartama) : u boji ; 26 cm

Kor. nasl. - Gazetteer-index of the world: str. 2-3.

(Broširano)

000829370

GEOGRAFSKI atlas Jugoslavije / urednici Petar Mardešić i Zvonimir Dugački ; [kartografi Babić Branimir, Gmajnić Ladislav, Gradišer Ivan, Platužić Ivan, Sablić Mario, Šarotar Boris, Šoštarić Branko, Zoričić Josip ; imenik geografskih karata Cuvaj Jelena]. - [Više razmera]. - Zagreb : Znanje, 1961 (Zagreb : Grafički zavod Hrvatske). - 1 atlas (256 str., III, 37 geogr. karata na dvojnim listovima) : u boji ; 22 cm

Imenik geografskih imena na kartama: str. 153-254. - Stara sign.: БМС II 466824.

(Platno)

000962867

ГЕОГРАФСКИ атлас / редакцијски одбор Михаило Радовановић, Петар Павловић, Бранко Ђурђевић, Никола Дејановић, Даница Стојановић. - 3. проширено изд. - [Више размера]. - Београд : Геокарта : Савремена школа, 1961 (Београд : Геокарта). - 1 атлас (31 стр. с геогр. картама на пресавијеним листовима) : у боји ; 33 cm

Тираж 20.000.

(Полуплатно)

130000126

GEOGRAFSKI atlas / urednički odbor Ratimir Kalmeta, Petar Pavlović, Branko Đurđević, Nikola Dejanović, Danica Stojanović. - 3. prošireno izd. - [Više razmera]. - Beograd : Geokarta, 1961 ([s. l. : s. n.]). - 1 atlas (31 str. s geogr. kartama na presavijenim listovima) : u boji ; 33 cm

Tiraž 40.000.

(Poluplatno)

130000125

POLITIKAI és gazdasági világtlasz / [szerkesztőbizottság Radó Sándor, Barsi Zoltán, Szendrő Lipótné, Dudar Tibor, Tallián Ferenc]. - [Više razmera].

- Budapest : Kartográfiai Vállalat, 1961 (Budapest : Offset-Nyomda). - 1 atlas (168 str. s geogr. kartama, 79, 106 str.) : u boji ; 35 cm

Tiraž 35.000. - Betürendes névmutató: str. 9-106.

(Platno sa omotom)

130000118

199

AT IV 484

FIRSOFF, Valdemar Axel

Moon atlas / V. A. [Valdemar Axel] Firsoff. - 1st ed. - [Bez razmere]. - London : Hutchinson & Co., 1961 (The Hague : Moun-ton & Co.). - 1 atlas (32 str., [2] presavijena lista) : u boji ; 36 cm

Bibliografija: str. 32.

(Karton sa omotom)

130000183

1962

200

AT III 74

AUTOATLAS Jugoslavije : 27 karata / [urednik Zvonimir Dugački]. - Mjerilo 1:600 000. - Zagreb : Učila : Mladost, 1962 (Zagreb : Grafički zavod Hrvatske). - 1 atlas ([60] str. s geogr. kartama) : u boji ; 23 cm

Kor. nasl. - Deo teksta uporedo na hrv., engl., franc., nem. i ital. jeziku.

(Broširano)

130000229

201

AT II 209

GEOGRAFSKI atlas i statističko-geografski pregled svijeta / [uredništvo Petar Mardešić, Zvonimir Dugački, Josip Zoričić ; kartografi Ladislav Gmajnić, Branko Soštarić [!], Mihovil Žlimen, Ivan Gradišar, Branko Babić, Mario Sablić]. - 7. prošireno izd. - [Više razmera]. - Zagreb : Znanje, 1962 (Zagreb : "Ognjen Prica"). - 1 atlas (533 str., 50 geogr. karata na dvojnim listovima) : u boji ; 22 cm

Kor. i hrpt. stv. nasl.: Geografski atlas. - Geogr. karte i na poledini dvojnih listova. - Str. 3-4: Predgovor / Petar Mardešić. - Imenik geografskih karata: str. 407-532.

(Platno)

130000031

202

Ат IV 63

ГЕОГРАФСКИ атлас / редакцијски одбор Михаило Радовановић, Петар Павловић, Бранко Ђурђевић, Никола Дејановић, Даница Стојановић. - 4. проширено изд. - [Више размера]. - Београд : Геокарта : Савремена школа, 1962 (Београд : Геокарта). - 1 атлас (31 стр. с геогр. картама на пресавијеним листовима) : у боји ; 34 cm

Тираж 40.000.

(Полуплатно)

130000141

203

Ат II 2

MEYERS Duden-Weltatlas : 174 meist sechsfarbige Kartenseiten nach völlig neuen Entwürfen, 140 Textseiten mit tabellarischen Übersichten über Weltall, Erde und Staaten und ein umfassendes Register der geographischen Namen mit etwa 34000 Stichwörtern. - [Више размера]. - Mannheim : Bibliographisches Institut, 1962 (Speyer : Zehnersche Buchdruckerei). - 1 atlas (717 str.) : geogr. karte u boji ; 19 cm

Hrpt. stv. nasl.: Weltatlas. - "Herausgegeben vom Kartographischen Institut Meyer in Gemeinschaft mit der Dudenredaktion" → nasl. str. - Register zum Atlas der Erde: str. 451-636 ; Register zum Atlas der Weltgeschichte: str. 707-717.

(Platno sa omotom)

130000007

1963

204

Ат III 19

АТЛАС истории средних веков : для восьмилетней школы / [редактор Бекова Т. Н.]. - [Више размера]. - Москва : Главное управление геодезии и картографии Государственного геологического комитета СССР, 1963. - 1 атлас (16 стр. с геогр. картама) : у боји ; 27 cm

Кор. насл. - Тираж 100.000.
(Броширано)
130000038

205

Ат II 4

АТЛАС мира / [редактор атласа Л. Н. Колосова]. - [Више размера]. - Москва : Главное управление геодезии и картографии Государственного геологического комитета СССР, 1963 ([б. м.] : ГУГК ГГК СССР). - 1 атлас (165 стр. с геогр. картами на двојним листовима, 128 стр.) : у боји ; 19 cm

Геогр. карте и на полеђини двојних листова. - Указатель географических названий: стр. 9-128. - Печат: ОТК 2.
(Картон)
130000009

206

Ат IV 493

ATLAS svijeta / [glavni redaktori i autori teksta Petar Mardešić, Oto Oppitz ; izradba karata Branimir Babić, Branko Šoštarić, Ivan Platužić, Nela Krstić-Novak, Ivan Gradišer, Adalbert Franjić, Ladislav Gmajnić ; indeks Božena Lovrić, Jelka Paulić, Josipa Čavala, Mara Polić, Vjera Bayer, Biserka Rako, Vesna Prelec]. - 2. izd. - [Više razmera]. - Zagreb : Jugoslavenski leksikografski zavod, 1963 (Zagreb : Grafički zavod Hrvatske). - 1 атлас (264 стр., 179 стр. с геогр. картами (од тога 13 на пресавијеним листовима), 98 стр.) : у боји ; 30 cm

Popis geografskih imena: str. 1-98.
(Poluplatno)
130000881

207

Ат IV 54

ГЕОГРАФСКИ атлас / редакцијски одбор Михаило Радовановић, Петар Павловић, Бранко Ђурђевић, Никола Дејановић, Даница Стојановић. - 6. изд. - [Више размера]. - Београд : Геокарта, 1963 ([б. м. : б. и.]). - 1 атлас (31 стр. с геогр. картами на пресавијеним листовима) : у боји ; 33 cm

Тираж 10.000.
(Полуплатно)
130000132

GEOGRAFSKI atlas / urednički odbor Ratimir Kalmeta, Petar Pavlović, Branko Đurđević, Nikola Dejanović, Danica Stojanović. - 5. izd. - [Više razmera]. - Beograd : Geokarta, 1963 ([s. l. : s. n.]). - 1 atlas (31 str. s geogr. kartama na presavijenim listovima) : u boji ; 33 cm

Tiraž 10.000.
(Poluplatno)
130000131

КАРИЋ-Слијепчевић, Наталија

Атлас Смедеревског среза / припремили за штампу Наталија и Живојин Карић. - [Без размере]. - Пожаревац : "Пожаревац", [1963] (Пожаревац : Просвета). - 1 атлас ([8] листова с геогр. картама) : у боји ; 25 x 35 cm

Кор. насл. - Тираж 5.000.
(Броширано)
130000055

МИЛОЈЕВИЋ, Сима М.

Poštanska karta SFR Jugoslavije / [izradio S. [Sima] Milojević ; crtao V. Birčević]. - Razmera 1:2 500 000 ; 1:1 000 000. - Beograd : Preduzeće poštanskog, telegrafskog i telefonskog saobraćaja, 1963 ([s. l. : s. n.]). - 1 atlas ([8] listova s geogr. kartama (od toga 5 presavijenih)) : u dve boje ; 31 cm

Kor. nasl. - Podatak o autorima preuzet s lista s geogr. kartom [1].
(Broširano)
130000243

TÖRTÉNELMI atlasz / [szerkesztőbizottság Csátary Mária, Györfffy György, Pamlényi Ervin ; a térképeket tervezte Barta István, Györfffy György, Hahn István, H. Balázs Éva, Makkai László, Maksai Ferenc, Márkus László, Pamlényi Ervin, Perényi József, Rázsó Gyula, Székely György, Váczy Péter,

Várkonyi Ágnes]. - 4. kiad. - [Više razmera]. - Budapest : Kartográfiai Vállalat, 1963 (Budapest : Kartográfiai Vállalat). - 1 atlas (32 str. s geogr. kartama) : u boji ; 29 cm

Kor. nasl.
(Broširano)
130000089

1964

212

Ат III 38

AUTOATLAS ČSSR : 1:400 000 / [odpovědná redaktorka Alena Vandová]. - Dotisk 2. vyd. - [Měřítko] 1:400 000. - Praha : Ústřední správa geodézie a kartografie, 1964. - 1 atlas (164 str.) : geogr. karte u boji ; 25 cm

Rejstřík: str. 141-163.
(Plastika)
130000057

213

Ат IV 742

ВЕЛИКИ школски атлас / редактор Звонимир Дугачки. - 7. изд. - [Више размера]. - Загреб : Учила ; Београд : Савремена школа, 1964 (Загреб : Графички завод Хрватске). - 1 атлас (59 стр. с геогр. картама на пресавијеним листовима) : у боји ; 34 cm
(Полуплатно)
001202970

214

Ат IV 29

ГЕОГРАФИЧНИЙ атлас СРСР : для 7-го - 8-го класив / [редакторы карт Дюжева Г. М., Иванова М. О., Каликова И. М., Махрова К. И., Месяцева Л. М., Пехова З. П., Смигельская С. В., Чернишова Л. М.]. - [Више размера]. - Москва : Головные управления геодезии и картографии Державного геологического комитета СССР, 1964. - 1 атлас (36 стр. с геогр. картама) : у боји ; 28 cm

Кор. насл.
(Броширано)
130000105

ENCYCLOPÆDIA Britannica world atlas : political-physical maps, world distributions and world political geography, geographical summaries, geographical comparisons glossary, index to political-physical maps / under the general editorial direction of John V. Dogde and Howard E. Kasch, G. Donald Hudson, Ruth E. Martin, Richard A. Ott. - Unabridged. - [Više razmera]. - Chicago ; London ; Toronto ; Geneva ; Sydney : Encyclopædia Britannica, 1964 (U. S. A.). - 1 atlas (XII, 416 str.) : geogr. karte u boji ; 38 cm

Index to political-physical maps: str. 294-416. - Stara sign.: At IV 487.

(Karton)

130000189

JADRAN : atlas jugoslavenske jadranske obale od Kopra do Ulcinja / [konstruktori karata Branimir Babić, Ladislav Gmajnić, Nela Krstić-Novak, Stanko Lončar, Ivan Platužić, Branko Šoštarić ; urednik Petar Mardešić]. - [Razmera data razmernikom]. - Zagreb : Jugoslavenski leksikografski zavod, 1964 (Zagreb : Grafički zavod Hrvatske). - 1 atlas ([1] višestruko presavijen list s geogr. kartom, [38] str. s geogr. kartama, [16] str. s tablama (fotogr.), 32 str.) : u boji ; 24 cm

Popis geografskih imena: str. 1-32.

(Plastika)

130000965

McEVEDY, Colin

The Penguin atlas of medieval history / Colin McEvedy ; maps drawn by John Woodcock. - Reprinted. - [Bez razmere]. - Harmondsworth ; Baltimore ; Victoria : Penguin Books, 1964 (Manchester : J. Broad & Co.). - 1 atlas (96 str.) : u boji ; 19 x 23 cm

Index: str. 91-96. - Stara sign.: C I 1257.

(Broširano)

001199840

ФИЗИКО-географический атлас мира / [под руководством главного редактора Ю. В. [Юлия Владимировича] Филиппова]. - [Више размера]. - Москва : Академия наук СССР : Главное управление геодезии и картографии ГГК СССР, 1964 ([Москва] : Фабрика № 2 ГУГК). - 1 атлас ([10], 298 стр.) : геогр. карте у боји ; 51 cm

Тираж 20.000. - Стр. [5-6]: Предисловие / И. П. [Иннокентий Петрович] Герасимов.
(Картон)

130000203

CURRAN, Donald William

Atlas Larousse classique / avec la collaboration de Donald Curran et de Michel Coquery ; préface de René Clozier. - [Više razmera]. - Paris : Librairie Larousse, 1964 (Novara : I. G. D. A.). - 1 atlas ([7] str., 128 str. s geogr. kartama, 30 str.) : u boji ; 31 cm

Préface: str. [3-4]. - Index des noms: str. 3-[31].
(Platno)

130000117

1965

ATLAS geografic - Republica Socialistă România / [autori Gregorian Eustațiu, Mihăilescu Vintiă, Mocanu Constantin, Morariu Tiberiu, Rădulescu Nicolae, Tufescu Victor, Velcea Ion ; cartografi Brățfăleanu Victor, Voinea Ștefan, Popescu Adrian, Ștefănescu Vasile, Vlădescu Constantin]. - [Više razmera]. - București : Editura Didactică și Pedagogică, 1965 (București : Arta Grafică). - 1 atlas (110 str. s geogr. kartama, [34] str. s tablama (fotogr.)) : u boji ; 35 cm

Podatak o autorima preuzet s poledine nasl. lista. - Pečat: Dr Nebojša Carić.
(Poluplatno)

000979807

ATLAS d'histoire universelle / édition révisée par Franz Hayt. - [Razmera data razmernikom]. - Namur ; Paris : Wesmael-Charlier, 1965. - 1 atlas (126 str.) : geogr. karte u boji ; 26 cm. - (Collection Roland)

Index: str. 107-124.

(Broširano)

130000058

WESTERMANNS grosser Atlas zur Weltgeschichte : Vorzeit, Altertum, Mittelalter, Neuzeit / herausgegeben von Hans-Erich Stier, Ernst Kirsten, Wilhelm Wühr, Heinz Quirin, Werner Trillmich, Gerhard Czybulka, Hermann Pinnow und Hans Ebeling ; bearbeitet von Hans-Erich Stier, Ernst Kirsten, Heinz Quirin, Werner Trillmich, Gerhard Czybulka. - [Više razmera]. - Braunschweig ; Berlin ; Hamburg ; München ; Kiel ; Darmstadt : G. Westermann, 1965 (Braunschweig : G. Westermann). - 1 atlas (XX str., 171 str. s geogr. kartama) : u boji ; 30 cm

Hrpt. stv. nasl.: Grosser Atlas zur Weltgeschichte.

(Platno sa omotom)

130000116

GEOGRAFSKI atlas i statističko-geografski pregled svijeta / [uredništvo Petar Mardešić, Zvonimir Dugački, Josip Zoričić ; kartografi Ladislav Gmajnić, Branko Šošarić, Mihovil Žlimen, Boris Šarotar, Ivan Gradišer, Branko Babić, Mario Sablić]. - 8. prošireno izd. - [Više razmera]. - Zagreb : Znanje, 1965 (Zagreb : "Ognjen Prica"). - 1 atlas (470 str., 50 geogr. karata na dvojnim listovima) : u boji ; 22 cm

Kor. i hrpt. stv. nasl.: Geografski atlas. - Geogr. karte i na poleđini dvojnih listova. - Str. 3-4: Predgovor / P. Mardešić. - Imenik geografskih karata: str. 345-470.

(Platno)

130000012

ГЕОГРАФСКИ атлас / редакцијски одбор Михаило Радовановић, Петар Павловић, Бранко Ђурђевић, Никола Дејановић, Даница Стојановић. - 8. изд. - [Више размера]. - Београд : Геокарта, 1965 ([б. м. : б. и.]). - 1 атлас (35 стр. с геогр. картама на пресавијеним листовима) : у боји ; 33 см

Тираж 30.000.
(Полуплатно)
130000134

GEOGRAFSKI atlas / urednički odbor Ratimir Kalmeta, Petar Pavlović, Branko Đurđević, Nikola Dejanović, Danica Stojanović. - 7. prošireno izd. - [Više razmera]. - Beograd : Geokarta, 1965 ([s. l. : s. n.]). - 1 atlas (35 str. s geogr. kartama na presavijenim listovima) : u boji ; 33 cm

Тираж 30.000.
(Poluplatno)
130000133

PARADE'S United States vacation guide and road atlas / [regional descriptions by Michael Frome]. - [Razmera data razmernikom]. - San Jose : The H. M. Gousha Company, 1965. - 1 atlas (64 str. s geogr. kartama) : u boji ; 28 cm

Kor. nasl. - Partial list of cities and towns with population figures: str. 20-21.
(Broširano)
130000221

ПЕРОВИЋ, Раде М.

Атлас света : за најмлађе / Раде М. Перовић. - [Размера дата размерником]. - Београд : Научна књига, 1965 (Београд : Савремена администрација). - 1 атлас ([30] стр. с геогр. картама) : у боји ; 24 см

Kop. nasl.
(Broširano)
130000056

228

At I 64

SVET u džepu : geografski atlas sveta. - [Više razmera]. - Beograd : "Vuk Karadžić", 1965 (v Praze : Kartografski i reprodukcijski zavod). - 1 atlas (41 geogr. karta na dvojnim listovima (od toga 10 presavijenih), 70 str.) : u boji ; 17 cm

Tekst i na poledini dvojnih listova. - Abecedni popis geografskih naziva: str. 3-70. - Potpis: Heineremann Péter.
(Plastika)
000974026

228a

Jc I 1924; Jc I 1924/I

SVET u džepu : geografski atlas sveta. - [Više razmera]. - Beograd : "Vuk Karadžić", 1965 (v Praze : Kartografski i reprodukcijski zavod). - 1 atlas (41 geogr. karta na dvojnim listovima (od toga 10 presavijenih), 70 str.) : u boji ; 17 cm

Tekst i na poledini dvojnih listova. - Abecedni popis geografskih naziva: str. 3-70.
(Plastika)
000716601
000716749

229

At IV 111

HAMMOND road atlas of the United States, Canada, Mexico : with the new scale-o-matic mileage guide. - [Razmera data razmernikom]. - New York : C. S. Hammond & Co., 1965 (United States of America). - 1 atlas (48 str. s geogr. kartama) : u boji ; 32 cm

Kor. stv. nasl.: Hammond road atlas of the United States and Canada.
(Broširano)
130000238

ШКОЛСКИ историјски атлас / [приредили Реља Новаковић, Гавро Шкриванић, Владимир Стојанчевић, Желько Шкаламера ; картографски радови Желько Шкаламера]. - [Размера дата размерником]. - Београд : Завод за издавање уџбеника Социјалистичке Републике Србије, 1965 (Београд : Геокарта). - 1 атлас (64 стр. с геогр. картама) : у боји ; 30 cm
(Картон)
130000122

1966

231

Ат V 13

АТЛАС Антарктики. [Ч.] 1 / [главный редактор Толстикова Е. И. [Евгений Иванович]]. - [Више размера]. - Москва ; Ленинград : Главное управление геодезии и картографии МГ СССР, 1966. - 1 атлас (XXIII, 225 стр.) : геогр. карте у боји ; 60 cm

На врху насл. стр.: Советская антарктическая экспедиция. - Тираж 3.000. - Указатель географических названий: стр. XIII-XXIII.
(Картон)
130000195

232

Ат I 70

АТЛАС составляющих теплового и водного баланса Украины / под редакцией А. Р. Константинова, Н. И. Гойсы. - [Размера дата размерником]. - Ленинград : Гидрометеорологическое издательство, 1966 (Ленинград : Ленинградская типография). - 1 атлас (170 стр. (од тога 150 с геогр. картама), [1] вишеструко пресавијен лист с геогр. картома) : у две боје ; 18 x 26 cm

Хрпт. ств. насл.: Тепловой и водный баланс Украины. - Тираж 660. - Потпис: Р. Катић, VIII. 1970.
(Картон)
001129479

ATLAS historique de la France contemporaine : 1800-1965 / [ont collaboré à cet ouvrage Paul-M. Bouju, Georges Dupeux, Claude Gérard, Alain Lancelot, Jean-Alain Lesourd, René Rémond]. - [Razmera data razmernikom]. - Paris : Librairie Armand Colin, 1966 (Rennes : Oberthur). - 1 atlas (233 str., [2] presavijena lista s geogr. kartama) : u dve boje ; 23 cm. - (Collection U. Série "Histoire contemporaine")

Podatak o autorima preuzeti s prelim. str. - Bibliografija: str. 218-221.

(Karton)

130000068

ATLAS Československé Socialistické Republiky / [hlavní redaktor atlasu Antonín Götz ; rejstřík zpracovali Marie Bílá, Jiří V. Horák, Jiří Mojdl, Marie Nová, Ota Pokorný, Alena Řezníčková, Josef Trávník, Bohumil Šlemr ; redaktoři kartografického zpracování Dara Böhmová, Marta Janáčková, Alena Rottová, Stepan Siropolko ; texty do angličtiny přeložili Jarmila Burová ... [et al.], texty do ruštiny přeložili Petr Avtonomov ... [et al.]]. - 1. vyd. - [Više razmera]. - Praha : Československá akademie věd : Ústřední správa geodézie a kartografie, 1966 (Praha : Ústřední správa geodézie a kartografie). - 1 atlas (16 str., 58 geogr. karata na dvojním listovím, 9 str.) : u boji ; 50 cm

Deo teksta uporedo na češ., engl. i rus. jeziku. - Tekst i geogr. karte i na poleđini dvojnih listova. - Str. 5: Předmluva / František Šorm, Josef Kudrna, Jaroslav Průša. - Bibliografija: str. 14. - Rejstřík: str. 1-9.

(Nepovezani listovi u zaštitnoj kutiji)

130000205

ATLAS Československé Socialistické Republiky / [hlavní redaktor atlasu Antonín Götz ; rejstřík zpracovali Marie Bílá, Jiří V. Horák, Jiří Mojdl, Marie Nová, Ota Pokorný, Alena Řezníčková, Josef Trávník, Bohumil Šlemr ; redaktoři kartografického zpracování Dara Böhmová, Marta Janáčková, Alena Rottová, Stepan Siropolko ; texty do angličtiny přeložili Jarmila Burová ... [et al.], texty do ruštiny přeložili Petr Avtonomov ... [et al.]]. - 1. vyd. - [Više razmera]. - Praha : Československá akademie věd : Ústřední správa geodézie a

kartografije, 1966 (Prah : Ústřední správa geodézie a kartografie). - 1 atlas (16 str., 58 geogr. karata na dvojnim listovima, 9 str.) : u boji ; 50 cm

Deo teksta uporedo na češ., engl. i rus. jeziku. - Tekst i geogr. karte i na poleđini dvojnih listova. - Str. 5: Předmluva / František Šorm, Josef Kudrna, Jaroslav Průša. - Bibliografija: str. 14. - Rejstřík: str. 1-9.

(Poluplatno)
130000632

236

Ат IV 68

ВЕЛИКИ школски атлас / редактор Звонимир Дугачки. - 9. изд. - [Више размера]. - Загреб : Учила ; [Београд] : "Вук Караџић", 1966 (Осијек : Литокартон ; Загреб : "Огњен Прица" : Графички завод Хрватске). - 1 атлас (59 стр. с геогр. картама на пресавијеним листовима) : у боји ; 34 cm

(Полуплатно)
130000146

237

Ат IV 69

ВЕЛИКИ школски атлас / уредник Звонимир Дугачки. - 15. изд. - [Више размера]. - Загреб : Учила : Младост, 1966 (Осијек : Литокартон ; Загреб : "Огњен Прица" : Графички завод Хрватске). - 1 атлас (59 стр. с геогр. картама на пресавијеним листовима) : у боји ; 34 cm

(Полуплатно)
130000147

238

Ат IV 65

ВЕЛИКИ школски атлас / уредник Звонимир Дугачки, уредник словенске издаје Валтер Бохинец. - 15. изд. - [Више размера]. - Загреб : Учила ; Лjubljana : Државна založba Slovenije, 1966 (Осијек : Литокартон ; Загреб : "Огњен Прица" : Графички завод Хрватске). - 1 атлас (59 стр. с геогр. картама на пресавијеним листовима) : у боји ; 34 cm

(Полуплатно)
130000143

239

Ат IV 57

ГЕОГРАФСКИ атлас / редакцијски одбор Михаило Радовановић, Петар

Павловић, Бранко Ђурђевић, Никола Дејановић, Даница Стојановић. - 9. изд. - [Више размера]. - Београд : Геокарта, 1966 ([б. м. : б. и.]). - 1 атлас (35 стр. с геогр. картама на пресавијеним листовима) : у боји ; 33 см

Тираж 20.000.
(Полуплатно)
130000135

240

Ат IV 58

GEOGRAFSKI atlas / urednički odbor Ratimir Kalmeta, Petar Pavlović, Branko Đurđević, Nikola Dejanović, Danica Stojanović. - 8. izd. - [Više razmera]. - Beograd : Geokarta, 1966 ([s. l. : s. n.]). - 1 atlas (35 str. s geogr. kartama na presavijenim listovima) : u boji ; 34 cm

Тираж 30.000.
(Poluplatno)
130000136

241

Ат IV 59

GEOGRAFSKI atlas / urednički odbor Ratimir Kalmeta, Petar Pavlović, Branko Đurđević, Nikola Dejanović, Danica Stojanović. - 9. izd. - [Više razmera]. - Beograd : Geokarta, 1966 ([s. l. : s. n.]). - 1 atlas (35 str. s geogr. kartama na presavijenim listovima) : u boji ; 34 cm

Тираж 20.000.
(Poluplatno)
130000137

242

Ат IV 60

ГОЛЕМ училишен атлас / уредник Звонимир Дугачки, уредник на македонското издание Апостол Апостолов. - 4. изд. - [Више размера]. - Загреб : Учила, 1966 (Оси[ј]ек : Литокартон ; Загреб : "Огњен Прица" : Графички завод на Хрватска). - 1 атлас (59 стр. с геогр. картама на пресавијеним листовима) : у боји ; 34 см

(Полуплатно)
130000138

Der GROSSE Universal-Atlas : die Welt in Karten, Wort und Bild. - [Više razmera]. - Gütersloh : Kartographisches Institut Bertelsmann, 1966 (Germany). - 1 atlas (480 str.) : u boji ; 32 cm

Namenverzeichnis: str. 385-480. - Potpis: Hasenstaub, 1966.

(Platno sa omotom)

000935886

NÛH, Sejjid

Der See-Atlas des Sejjid Nûh. Teil 1, Einleitung und Karten / herausgegeben und erläutert von Hans Joachim Kissling. - [Bez razmere]. - München : R. Trofenik, 1966 (Klagenfurt : Hermagoras Druckerei). - 1 atlas (XVI, 211 str. s geogr. kartama) : u dve boje ; 24 cm. - (Beiträge zur Kenntnis Südosteuropas und des Nahen Orients ; Bd. 1)

Str. s geogr. kartama štampane i paginirane s desna na levo. - Str. VII-XVI: Einleitung / Hans Joachim Kissling.

(Platno)

130000392

CREST colorprint world atlas : with geographical and population data, and other reference material / compiled by Gwen M. Schultz. - 1st Fawcett Crest print. - [Razmera data razmernikom]. - New York : Fawcett World Library, 1966 (United States of America). - 1 atlas (255 str.) : u boji ; 18 cm

"Prepared by the cartographers of The American Map Company" → nasl. str. - Index of principal cities: str. 243-255. - Umesto str. 97-160 su str. s geogr. kartama numerisane brojevima I-LXIV. (Broširano)

130000218

246

Ar V 16/1

ALBUM karata : 1:50 000 : (po Parizu). [Deo] 1. - [Razmera] 1:50 000. - [Beograd] : Vojnogeografski institut, [posle 1967] ([s. l. : s. n.]). - 1 atlas ([150] listova s geogr. kartama) : u boji ; 70 cm

Kor. nasl.

(Platno)

130000446

247

Ar V 16/2

ALBUM karata : 1:50 000 : (po Parizu). [Deo] 2. - [Razmera] 1:50 000. - [Beograd] : Vojnogeografski institut, [posle 1967] ([s. l. : s. n.]). - 1 atlas ([150] listova s geogr. kartama) : u boji ; 70 cm

Kor. nasl.

(Platno)

130000447

248

Ar V 16/3

ALBUM karata : 1:50 000 : (po Parizu). [Deo] 3. - [Razmera] 1:50 000. - [Beograd] : Vojnogeografski institut, [posle 1967] ([s. l. : s. n.]). - 1 atlas ([151] list s geogr. kartama) : u boji ; 70 cm

Kor. nasl.

(Platno)

130000448

249

Ar V 16/4

ALBUM karata : 1:50 000 : (po Parizu). [Deo] 4. - [Razmera] 1:50 000. - [Beograd] : Vojnogeografski institut, [posle 1967] ([s. l. : s. n.]). - 1 atlas ([147] listova s geogr. kartama) : u boji ; 70 cm

Kor. nasl.

(Platno)

130000449

ALBUM karata : 1:100 000 : (po Parizu). - [Razmera] 1:100 000. - [Beograd] : Vojnogeografski institut, [posle 1967] ([s. l. : s. n.]). - 1 atlas ([170] listova s geogr. kartama) : u boji ; 70 cm

Kor. nasl.

(Platno)

130000450

ATLAS : za škole II stupnja : sa 65 karata / urednik Zvonimir Dugački. - [Više razmera]. - Zagreb : Učila : Mladost, 1967 ([Split] : Hidrografski institut RM). - 1 atlas (91 str. s geogr. kartama na presavijenim listovima) : u boji ; 33 cm

(Poluplatno)

130000163

ATLAS : za škole II. stopnje : sa 65 karata / urednik Zvonimir Dugački, urednik slovenske izdaje Valter Bohinec. - [Više razmera]. - Zagreb : Učila ; Ljubljana : Državna založba Slovenije, 1967 ([Split] : Hidrografski institut RM). - 1 atlas (91 str. s geogr. kartama na presavijenim listovima) : u boji ; 34 cm

(Poluplatno)

130000162

AUTO atlas Jugoslavije : 27 karata / [urednik Zvonimir Dugački]. - 4. izd., prema stanju cesta početkom 1967. - [Mjerilo] 1:600 000. - Zagreb : Učila, 1967 (Osijek : Litokarton). - 1 atlas ([59] str. s geogr. kartama) : u boji ; 22 cm

Kor. nasl. - Legenda na hrv., engl., franc., nem. i ital. jeziku.

(Broširano)

000733332

BÂRSAN, A.

Mic atlas geografic / A. Bârsan ; [redactor resp. de carte Doina Păunescu]. - Ed. a 2-a. - [Više razmera]. - București : Editura Științifică, 1967 (București : Informația). - 1 atlas (208 str., 30 geogr. karata na dvojnim listovima, 63 str.) : u boji ; 17 cm

Index de numiri: str. 5-60.

(Platno sa omotom)

130000004

255

Ат IV 66

ВЕЛИКИ школски атлас / редактор Звонимир Дугачки. - 10. изд. - [Више размера]. - Загреб : Учила ; [Београд] : "Вук Караџић", 1967 (Београд : Београдски графички завод). - 1 атлас (59 стр. с геогр. картама на пресавијеним листовима) : у боји ; 34 cm

(Полуплатно)

130000144

256

Ат IV 70

VELIKI školski atlas / urednik Zvonimir Dugački. - 16. izd. - [Više razmera]. - Zagreb : Učila : Mladost, 1967 (Beograd : Beogradski grafički zavod). - 1 atlas (59 str. s geogr. kartama na presavijenim listovima) : u boji ; 34 cm

(Poluplatno)

130000148

257

Ат IV 67

VELIKI šolski atlas / urednik Zvonimir Dugački, urednik slovenske izdaje Valter Bohinec. - 16. izd. - [Više razmera]. - Zagreb : Učila ; Ljubljana : Državna založba Slovenije, 1967 (Beograd : Beogradski grafički zavod). - 1 atlas (59 str. s geogr. kartama na presavijenim listovima) : u boji ; 34 cm

(Poluplatno)

130000145

ГОЛЕМ училишен атлас / уредник Звонимир Дугачки, уредник на македонското издание Апостол Апостолов. - 5. изд. - [Више размера]. - Загреб : Учила, 1967 (Београд : Београдски графички завод). - 1 атлас (59 стр. с геогр. картама на пресавијеним листовима) : у боји ; 33 cm (Полуплатно)
130000139

259

Ат V 5

EAST African livestock survey : regional - Kenya, Tanzania, Uganda. Vol. 3, Atlas. - [Više razmera]. - [Rome] : Food and Agriculture Organization of the United Nations, 1967 (Italy). - 1 atlas (9 listova s геогр. kartama) : u boji ; 60 cm

Dodatak uz knj. sa istoimeniom nasl.
(Broširano)
130000212

260

Ат III 69; Ат III 69/I

JUGOSLAVIJA : auto-atlas : 1:1 100 000 / urednik Petar Mardešić ; izradba geografskih karata Petar Badovinac, Branko Babić, Vladimir Bilić, Ladislav Dolanski, Ladislav Gmajnić, Nela Krstić-Novak, Stanko Lončar, Ivan Platužić, Mario Sablić, Branko Šoštarić. - [Mjerilo] 1:1 100 000. - Zagreb : Jugoslavenski leksikografski zavod, 1967 (Zagreb : Grafički zavod Hrvatske). - 1 atlas ([32] str. s геогр. kartama (od toga 2 na presavijenom listu)) : u boji ; 28 cm

Deo teksta uporedo na hrv., engl., franc., nem., ital., češ. i mađ. jeziku.
(Broširano)
130000224
130000225

261

Ат III 67; Ат III 67/I

JUGOSLAVIJA : auto-atlas : 1:1 100 000 / urednik Petar Mardešić ; izradba geografskih karata Petar Badovinac, Branko Babić, Vladimir Bilić, Ladislav Dolanski, Ladislav Gmajnić, Nela Krstić-Novak, Stanko Lončar, Ivan Platužić,

Mario Sablić, Branko Šoštarić. - [Mjerilo] 1:1 100 000. - Zagreb : Jugoslavenski leksikografski zavod, 1967 (Zagreb : Grafički zavod Hrvatske). - 1 atlas ([32] str. s geogr. kartama (od toga 2 na presavijenom listu)) : u boji ; 28 cm

Kor. stv. nasl.: Auto-atlas YU. - Deo teksta uporedo na hrv., engl., franc., nem., ital., češ. i mađ. jeziku.

(Broširano)

130000222

130000223

262

At IV 95

ОБЛАК, Тоне

Moј први атлас : за познавање природе и друштва у III разреду и за познавање друштва у IV и V разреду основне школе / Тоне Облак, Петар Мардешић ; [карте израдили Бранимир Бабић, Петар Бадовинац, Ладислав Гмајнић, Ладислав Долански, Нела Крстић-Новак, Станко Лончар, Иван Платужић, Марио Сабљић, Бранко Шоштарић и Адалберт Фрањић ; илустровао Вјекослав Брешић]. - [Без размере]. - Загреб : Школска књига ; Београд : Завод за издавање уџбеника Социјалистичке Републике Србије, 1967 (Загреб : Графички завод Хрватске). - 1 атлас (28 стр.) : у боји ; 29 cm

Тираж 40.000.

(Полуплатно)

130000173

263

At IV 96

ОБЛАК, Тоне

Moј први атлас : за upoznavanje природе и друштва у III разреду и за poznavanje друштва у IV и V разреду основне школе / Tone Oblak i Petar Mardešić ; [karte izradili Branimir Babić, Petar Badovinac, Ladislav Dolanski, Adalbert Franjić, Ladislav Gmajnić, Nela Krstić-Novak, Stanko Lončar, Ivan Platužić, Mario Sablić i Branko Šoštarić ; ilustrirao Vjekoslav Brešić]. - [Bez razmere]. - Zagreb : Školska knjiga, 1967 (Zagreb : Grafički zavod Hrvatske). - 1 atlas (28 str.) : u boji ; 29 cm

(Poluplatno)

130000174

264

Ат IV 74

ВЕЛИКИ школски атлас / редактор Звонимир Дугачки. - 11. изд. - [Више размера]. - Београд : "Вук Караџић" ; Загреб : Учила, 1968 (Загреб : Графички завод Хрватске ; Осиек : Литокартон). - 1 атлас (59 стр. с геогр. картама на пресавијеним листовима) : у боји ; 33 cm

(Броширано у заштитном омоту)

130000152

265

Ат IV 73

ВЕЛИКИ школски атлас / редактор Звонимир Дугачки. - 11. изд. - [Више размера]. - Загреб : Учила : Младост, 1968 (Загреб : Графички завод Хрватске ; Осиек : Литокартон). - 1 атлас (59 стр. с геогр. картама на пресавијеним листовима) : у боји ; 34 cm

(Полуплатно)

130000151

266

Ат IV 72

VELIKI školski atlas / urednik Zvonimir Dugački. - 17. izd. - [Više razmera]. - Zagreb : Učila : Mladost, 1968 (Zagreb : Grafički zavod Hrvatske ; Osijek : Litokarton). - 1 atlas (59 str. s geogr. kartama na presavijenim listovima) : u boji ; 34 cm

(Poluplatno)

130000150

267

Ат IV 71

VELIKI šolski atlas / urednik Zvonimir Dugački, urednik slovenske izdaje Valter Bohinec. - 17. izd. - [Više razmera]. - Zagreb : Učila ; Ljubljana : Državna založba Slovenije, 1968 (Zagreb : Grafički zavod Hrvatske ; Osijek : Litokarton). - 1 atlas (59 str. s geogr. kartama na presavijenim listovima) : u boji ; 33 cm

(Poluplatno)

130000149

ГОЛЕМ училишен атлас / уредник Звонимир Дугачки, уредник на македонското издание Апостол Апостолов. - 6. изд. - [Више размера]. - Загреб : Учила, 1968 (Загреб : Графички завод Хрватске ; Осиек : Литокартон). - 1 атлас (59 стр. с геогр. картама на пресавијеним листовима) : у боји ; 34 cm
(Полуплатно)
130000140

A DÉL-Alföld atlasza / [a térképeket rajzolták Bujtor Béla, Egyed Imréné, Fleck Sándorné, Hopp Lászlóné, Horváth Gáborné, Hőnyi Edéné, Hrabina Györgyné, Kárpáty Árpádné, Keresztessy Albertné, Kézdi Jánosné, Küllei Pál, Ligeti Éva, Pap Eszter, Sebestyén Ferencné, Somlai Zoltánné, Somogyváry D. Györgyné, Szőke Tasi Sándor, Vadász Rezsőné, Wisinger Mária ; főszerkesztő Radó Sándor]. - [Više razmera]. - Budapest : Kartográfiai Vállalat, 1968 ([Budapest] : Offset-Nyomda). - 1 atlas ([4] str., 124 str. s геогр. kartama) : u boji ; 34 x 50 cm. - (Magyarország regionális atlaszai ; 1)

Tiraž 1.500. - Str. [3]: Előszó / Radó Sándor.
(Broširano)
130000186

ZGODOVINSKI atlas / urednik Zvonimir Dugački ; slovenski prevod opravil Tomaž Weber. - 2. dopolnjena izd. - [Više razmera]. - Zagreb : Učila ; Ljubljana : Državna založba Slovenije, 1968 (Zagreb : "Ognjen Prica"). - 1 atlas (66 str. s геогр. kartama) : u boji ; 29 cm
(Karton)
130000171

JÓZWICKI, Stefan

Atlas świata / [mapy geograficzne Stefan Józwicki, Andrzej Marcinkiewicz ; redaktor naczelny Teodor Naumienko]. - 1. wyd. - [Više razmera]. - Warszawa

: Panstwowe Wydawnictwo Naukowe, 1962 ([Warszawa] : Wojskowe Zakłady Kartograficzne, 1968 štampano). - 1 atlas (VIII, 523 str. s geogr. kartama) : u boji ; 41 cm

Podatak o autorima preuzet sa str. V. - Tiraž 205.000. - Slovník nazv i okrešleń geograficznych: str. 388-394. - Skorowidz nazw: str. 395-523.

(Plastika)

130000190

272

AT III 41

JUGOSLAVIJA : auto-atlas : 1:750 000 / urednik Petar Mardešić ; izradba geografskih karata Branimir Babić, Petar Badovinac, Vladimir Bilić, Biserka Cerovečki, Ladislav Dolanski, Ladislav Gmajnić, Ljubica Janošić, Nela Krstić, Stanko Lončar, Ivan Platužić, Mario Sablić, Branko Šošarić. - [Mjerilo] 1:750 000. - Zagreb : Jugoslavenski leksikografski zavod, 1968 (Zagreb : Grafički zavod Hrvatske). - 1 atlas ([32] str.) : geogr. karte u boji ; 24 cm

Kor. stv. nasl.: Auto atlas 1968. - Deo teksta uporedo na hrv., sloven., engl., franc., nem., ital., rus., češ., polj., hol., šved. i mađ. jeziku.

(Broširano)

130000060

273

AT III 40

JUGOSLAVIJA : auto-atlas : 1:750 000 / urednik Petar Mardešić ; izradba geografskih karata Branimir Babić, Petar Badovinac, Vladimir Bilić, Biserka Cerovečki, Ladislav Dolanski, Ladislav Gmajnić, Ljubica Janošić, Nela Krstić, Stanko Lončar, Ivan Platužić, Mario Sablić, Branko Šošarić. - [Mjerilo] 1:750 000. - Zagreb : Jugoslavenski leksikografski zavod, 1968 (Zagreb : Grafički zavod Hrvatske). - 1 atlas ([32] str.) : geogr. karte u boji ; 24 cm

Deo teksta uporedo na hrv., sloven., engl., franc., nem., ital., rus., češ., polj., hol., šved. i mađ. jeziku.

(Broširano)

130000059

274

AT IV 44

KÉPES politikai és gazdasági világtlasz / [szerkesztő bizottság Radó Sándor, Bereczky Ödön, Biró Géza, Dudar Tibor, Földi Ervin, Rátóti Benő,

Szendrő Lipótné, Tallián Ferenc, Tóth Attila]. - 2. javított kiad. - [Više razmera]. - Budapest : Kartográfiai Vállalat, 1968 (Budapest : Állami Nyomda). - 1 atlas (VIII, IV str., 185 str. s geogr. kartama, XLVIII str. s tablama (fotogr.), 80, 101 str.) : u boji ; 34 cm

Tiraž 29.200. - Névmutató: 7-101.
(Platno sa omotom)
130000120

275

Ат I 69

КЛИМАТИЧЕСКИЙ атлас Украинской ССР / [редактор Г. И. Слабкович]. - [Размера дата размерником]. - Ленинград : Гидрометеорологическое издательство, 1968 ([б. м.] : Управление по печати при Совете министров КАССР). - 1 атлас (232 стр.) : геогр. карте, граф. прикази у две боје ; 18 x 27 cm

Потпис: Р. Катић, VIII. 1970.
(Полуплатно)
001129478

276

Ат IV 97

OBLAK, Tone

Moj prvi atlas : za upoznavanje prirode i društva u III razredu i za poznavanje društva u IV i V razredu osnovne škole / Tone Oblak i Petar Mardešić ; [karte izradili Branimir Babić, Petar Badovinac, Ladislav Dolanski, Adalbert Franjić, Ladislav Gmajnić, Nela Krstić-Novak, Stanko Lončar, Ivan Platužić, Mario Sablić i Branko Šoštarić ; ilustrirao Vjekoslav Brešić]. - 2. neizmijenjeno izd. - [Bez razmere]. - Zagreb : Školska knjiga ; Beograd : Zavod za izdavanje udžbenika SR Srbije, 1968 (Zagreb : Grafički zavod Hrvatske). - 1 atlas (28 str.) : u boji ; 28 cm
(Poluplatno)
130000175

277

Ат IV 91

HISTORIJSKI atlas / urednik Zvonimir Dugački. - 2. prerađeno izd. - [Više razmera]. - Zagreb : Učila, 1968 (Zagreb : "Ognjen Prica"). - 1 atlas (66 str.) : u boji ; 29 cm

(Poluplatno)
130000169

278

Ат III 47

CONTINENTAL Atlas : Deutschland, Europa, Städtekarten, Ortsregister, Autobahnen, Hotels, Golf, Camping = Germany, Europe, city maps, town index, autobahnen, hotels, golf, camping = Allemagne, Europe, cartes et index de villes, autoroutes, hôtels, golf, camping. - 35. Ausg., Sonderausg. Deutsche Buch-Gemeinschaft. - [Više razmera]. - Hannover : Kartographischer Verlag Continental, cop. 1968. - 1 atlas (IX, 555 str. (od toga 21 na presavijenim listovima)) : geogr. karte u boji ; 26 cm

Uparedo nem. tekst i engl. i franc. prevod. - Ortsregister: str. 409-538.

(Karton)

130000066

279

Ат IV 48

ШКОЛСКИ историјски атлас / [приредили Реља Новаковић, Гавро Шкриванић, Владимир Стојанчевић, Жељко Шкаламера ; картографски радови Жељко Шкаламера]. - 2. изд. - [Размера дата размерником]. - Београд : Завод за издавање уџбеника Социјалистичке Републике Србије, 1968 (Београд : Геокарта). - 1 атлас (64 стр. с геогр. картама) : у боји ; 30 cm (Картон)

130000124

1969

280

Ат IV 80

ATLAS : za osnovne šole / urednik Zvonimir Dugački, urednik slovenske izdaje Valter Bohinec ; zemljevide izdelali Debeljak Đurđa, Majkopet Juraj, Perečinec Marija, Prelčec Zdravko, Šarotar Boris, Uhernik Stjepan. - [Više razmera]. - Zagreb : Učila ; Ljubljana : Državna založba Slovenije, 1969 (Zagreb : Grafički zavod Hrvatske). - 1 atlas (52 str. s geogr. kartama na presavijenim listovima) : u boji ; 34 cm

(Poluplatno)

130000158

ATLIAC : za osnovnu školu / redaktor Zvonimir Dugачки ; izrada karata Debeljak Ђурђа, Majkopet Јурај, Perečinec Марија, Prelčec Здравко, Шаротар Борис, Ухерник Стјепан. - [Више размера]. - Загреб : Учила : Младост, 1969 (Загреб : Графички завод Хрватске). - 1 атлас (52 стр. с геогр. картама на пресавијеним листовима) : у боји ; 34 cm
(Полуплатно)
130000157

ATLAS : za osnovnu školu / urednik Zvonimir Dugački ; izradba karata Debeljak Ђурђа, Majkopet Јурај, Perečinec Марија, Prelčec Здравко, Шаротар Борис, Ухерник Стјепан. - [Више размера]. - Загреб : Учила : Младост, 1969 (Загреб : Графички завод Хрватске). - 1 атлас (51 стр. с геогр. картама на пресавијеним листовима) : у боји ; 34 cm
(Poluplatno)
130000159

ATLAS klime Socijalističke Federativne Republike Jugoslavije. - [Razmera] 1:1 000 000 ; 1:2 000 000. - Beograd : Hidrometeorološka služba SFRJ, 1969 (Beograd : Vojnogeografski institut). - 1 атлас ([55] геогр. карата на двојним листовима) : у боји ; 70 cm

Kor. nasl.

(Plastika)

130000345

ATLAS svijeta / [urednici Petar Mardešić, Oto Oppitz ; izradba karata Branimir Babić, Petar Badovinac, Vladimir Bilić, Biserka Cerovečki, Ladislav Dolanski, Zvonimir Dugački, Ladislav Gmajnić, Ljubica Janošić, Nela Krstić, Stanko Lončar, Ivan Platužić, Ljiljana Ptiček, Mario Sablić, Branko Šoštarić, Josip Zoričić]. - 4. izd. - [Više razmera]. - Zagreb : Jugoslavenski leksikografski zavod, 1969 (Zagreb : Grafički zavod Hrvatske). - 1 атлас (170 стр. (od toga 10 на пресавијеним листовима)) : у боји ; 29 cm

(Platno)
130000123

285

Ат V 64

АТЛАС СССР / [председатель редакционной коллегии Баранов А. Н. [Александр Никифорович]]. - 2-е изд. - [Више размера]. - Москва : Главное управление геодезии и картографии при Совете министров СССР, 1969 ([б. м.] : Фабрика №2 ГУГК). - 1 атлас (199 стр.) : геогр. карте у боји ; 39 cm

Тираж 25.000. - Указатель географических названий: стр. 153-199. - Потпис: Небојша Царић. - Печат: Др Небојша Царић, професор, Библиотека.
(Пластика)
000979808

286

Ат IV 94

ISTORIJSKI atlas / urednik Zvonimir Dugački. - [Više razmera]. - Zagreb : Učila, 1969 (Zagreb : Grafički zavod Hrvatske). - 1 atlas (66 str. s geogr. kartama) : u boji ; 29 cm
(Poluplatno)
130000172

287

Ат III 61

JUGOSLAVIJA : auto-atlas : 1:750 000 / urednik Petar Mardešić ; izradba geografskih karata Branimir Babić, Petar Badovinac, Vladimir Bilić, Biserka Cerovečki, Ladislav Dolanski, Ladislav Gmajnić, Ljubica Janošić, Nela Krstić, Stanko Lončar, Ivan Platužić, Mario Sablić, Branko Šoštarić. - [Mjerilo] 1:750 000. - Zagreb : Jugoslavenski leksikografski zavod, 1969 (Zagreb : Grafički zavod Hrvatske). - 1 atlas ([52] str.) : geogr. karte u boji ; 24 cm

Kor. stv. nasl.: Auto atlas Jugoslavija '69. - Deo teksta uporedo na hrv., sloven., engl., franc., nem., ital., rus., češ., polj., hol., šved. i mađ. jeziku. - Index geografskih imena: str. [36-49].
(Broširano)
130000201

POVIJESNI atlas / urednik Zvonimir Dugački. - [Više razmera]. - Zagreb : Učila, 1969 (Zagreb : Grafički zavod Hrvatske). - 1 atlas (66 str. s geogr. kartama) : u boji ; 30 cm

(Poluplatno)
130000677

TEXACO touring atlas : United States, Canada, Mexico : [the best and most complete Touring atlas available containing road maps, points of interest, pictures] / [editors Richard Dunlop and Edwin Snyder]. - [Razmera data razmernikom]. - [Chicago] : Rand McNally & Co., cop. 1969 (U. S. A). - 1 atlas (220 str.) : geogr. karte u boji ; 38 cm

(Broširano)
130000187

THESE United States : our nation's geography, history and people. - 3rd printing. - [Više razmera]. - Pleasantville ; New York : The Reader's Digest Association, 1969 (United States of America). - 1 atlas (236 str.) : geogr. karte u boji ; 40 cm. - (The Reader's Digest family reference series)

Index to maps of the United States: str. 177-227 ; General index: str. 228-235. - Stara sign.: BMC IV 280612.

(Poluplatno)
000346498

ШКОЛСКИ географски атлас : за основну школу / редактор Звонимир Дугачки ; израда карата Дебељак Ђурђа, Мајкопет Јурај, Перечинец Марија, Прелчец Здравко, Шаротар Борис, Ухерник Стјепан. - [Више размера]. - Загреб : Учила ; Београд : "Вук Караџић", 1969 (Загреб : Графички завод Хрватске). - 1 атлас (52 стр. с геогр. картама на пресавијеним листовима) : у боји ; 34 cm

(Картон са омотом)
130000154

196?

292

AT III 276

GREECE : maps = Grece : cartes = Griechenland : Landkarten / [production by D. [Dimitros] G. Tsopelas]. - [Više razmera]. - [S. l. : s. n., 196-]. - 1 atlas (15 str. s geogr. kartama) : u boji ; 28 cm

Kor. nasl. - Tekst uporedo na engl., franc. i nem. jeziku.

(Broširano)

001018086

1970

293

AT IV 83

ATLAS : za osnovnu školu / urednik Zvonimir Dugački ; izradba karata Debeljak Đurđa, Majkopet Juraj, Perečinec Marija, Prelčec Zdravko, Šarotar Boris, Uhernik Stjepan. - [Više razmera]. - Zagreb : Učila : Mladost, 1970 (Zagreb : Grafički zavod Hrvatske). - 1 atlas (53 str. s geogr. kartama) : u boji ; 33 cm

(Poluplatno)

130000161

294

AT IV 86

ATLAS : za škole II. stopnje / urednik Zvonimir Dugački, urednik slovenske izdaje Valter Bohinec. - 2. razširjena izd. s 74 zemljevidi. - [Više razmera]. - Zagreb : Učila ; Ljubljana : Državna založba Slovenije, 1970 (Split : Slobodna Dalmacija). - 1 atlas (99 str. s geogr. kartama na presavijenim listovima) : u boji ; 34 cm

(Poluplatno)

130000164

295

AT IV 640

ATLAS svijeta / [glavni redaktori i autori teksta Petar Mardešić, Oto Oppitz ; izradba karata Branimir Babić, Petar Badovinac, Vladimir Bilić, Biserka

Cerovečki, Ladislav Dolanski, Zvonimir Dugački, Ladislav Gmajnić, Ljubica Janošić, Nela Krstić, Stanko Lončar, Ivan Platužić, Ljiljana Ptiček, Mario Sablić, Branko Šoštarić, Josip Zoričić ; alfabetски индекс Božena Lovrić]. - 4. izd. - [Više razmera]. - Zagreb : Jugoslavenski leksikografski zavod, 1970 (Zagreb : Grafički zavod Hrvatske). - 1 atlas (327 str., 170 str. s geogr. kartama (od toga 10 na presavijenim listovima), 102 str.) : u boji ; 30 cm

Na nasl. str. god. izdavanja: 1969. - Indeks teksta: str. 323-327 ; Popis geografskih imena: str. 1-102.

(Karton)

000969299

296

Ат IV 617

ГЕОГРАФСКИ атлас на България : за десети клас. - [Више размера]. - София : Главно управление по геодезия и картография, 1970 (София : Картна фабрика). - 1 атлас (47 стр. с геогр. картата) : у боји ; 29 cm

Тираж 60.000.

(Броширано)

000979784

297

Ат IV 683

ISTORIJSKI atlas / urednik Zvonimir Dugački. - 4. prošireno izd. - [Više razmera]. - Zagreb : Učila, 1970 (Split : Hidrografski institut RM). - 1 atlas (75 str. s geogr. kartama) : u boji ; 29 cm

(Poluplatno)

001071727

298

Ат III 60

JUGOSLAVIJA : auto-atlas : 1:750 000 / urednik Petar Mardešić ; izradba geografskih karata Branimir Babić, Petar Badovinac, Vladimir Bilić, Biserka Cerovečki, Ladislav Dolanski, Ladislav Gmajnić, Ljubica Janošić, Nela Krstić, Stanko Lončar, Božena Lovrić, Ivan Platužić, Ljiljana Rakovac, Mario Sablić, Branko Šoštarić. - [Mjerilo] 1:750 000. - Zagreb : Jugoslavenski leksikografski zavod, 1970 (Zagreb : Grafički zavod Hrvatske). - 1 atlas ([52] str.) : geogr. karte u boji ; 24 cm

Deo teksta uporedo na hrv., sloven., engl., franc., nem., ital., rus., češ., polj., hol., šved. i mađ. jeziku. - Index geografskih imena: str. [36-49].

(Broširano)

130000200

299

AT III 43

JUGOSLAVIJA : auto-atlas : 1:750 000 / urednik Petar Mardešić ; izradba geografskih karata Branimir Babić, Petar Badovinac, Vladimir Bilić, Biserka Cerovečki, Ladislav Dolanski, Ladislav Gmajnić, Ljubica Janošić, Nela Krstić, Stanko Lončar, Ivan Platužić, Mario Sablić, Branko Šoštarić. - 5. izd. - [Mjerilo] 1:750 000. - Zagreb : Jugoslavenski leksikografski zavod, 1970 (Zagreb : Grafički zavod Hrvatske). - 1 atlas ([56] str.) : geogr. karte u boji ; 24 cm

Kor. stv. nasl.: Auto atlas '70. - Deo teksta uporedo na hrv., sloven., engl., franc., nem., ital., rus., češ., polj., hol., šved. i mađ. jeziku. - Indeks geografskih imena: str. [36-56].

(Broširano)

130000062

300

AT III 53

JUGOSLAVIJA : auto-atlas : 1:750 000 / urednik Petar Mardešić ; izradba geografskih karata Branimir Babić, Petar Badovinac, Vladimir Bilić, Biserka Cerovečki, Ladislav Dolanski, Ladislav Gmajnić, Ljubica Janošić, Nela Krstić, Stanko Lončar, Ivan Platužić, Mario Sablić, Branko Šoštarić. - 5. izd. - [Mjerilo] 1:750 000. - Zagreb : Jugoslavenski leksikografski zavod, [1970] (Zagreb : Grafički zavod Hrvatske). - 1 atlas ([56] str.) : geogr. karte u boji ; 24 cm

Kor. stv. nasl.: Avto atlas Jugoslavije. - Deo teksta uporedo na hrv., sloven., engl., franc., nem., ital., rus., češ., polj., hol., šved. i mađ. jeziku. - Indeks geografskih imena: str. [36-56].

(Broširano)

130000072

301

AT III 50

JUGOSLAVIJA : auto-atlas : 1:750 000 / urednik Petar Mardešić ; izradba geografskih karata Branimir Babić, Petar Badovinac, Vladimir Bilić, Biserka Cerovečki, Ladislav Dolanski, Ladislav Gmajnić, Ljubica Janošić, Nela Krstić, Stanko Lončar, Ivan Platužić, Mario Sablić, Branko Šoštarić. - 6. izd. - [Mjerilo]

1:750 000. - Zagreb : Jugoslavenski leksikografski zavod, 1970 (Zagreb : Grafički zavod Hrvatske). - 1 atlas ([56] str.) : geogr. karte u boji ; 24 cm

Kor. stv. nasl.: Auto atlas Jugoslavije s oznakom opasnih mjesta. - Deo teksta uporedo na hrv., sloven., mak., engl., franc., nem., ital., rus., češ., polj., hol., šved. i mađ. jeziku. - Indeks geografskih imena: str. [36-56].

(Broširano)

130000069

302

AT III 45

JUGOSLAVIJA : auto-atlas : 1:750 000 / urednik Petar Mardešić ; izradba geografskih karata Branimir Babić, Petar Badovinac, Vladimir Bilić, Biserka Cerovečki, Ladislav Dolanski, Ladislav Gmajnić, Ljubica Janošić, Nela Krstić, Stanko Lončar, Ivan Platužić, Mario Sablić, Branko Šoštarić. - 6. izd. - [Mjerilo] 1:750 000. - Zagreb : Jugoslavenski leksikografski zavod, [1970] (Zagreb : Grafički zavod Hrvatske). - 1 atlas ([56] str.) : geogr. karte u boji ; 24 cm

Deo teksta uporedo na hrv., mak., sloven., engl., franc., nem., ital., rus., češ., polj., hol., šved. i mađ. jeziku. - Indeks geografskih imena: str. [36-56].

(Broširano)

130000064

303

AT III 57

JUGOSLAVIJA : auto-atlas : 1:750 000 / urednik Petar Mardešić ; izradba geografskih karata Branimir Babić, Petar Badovinac, Vladimir Bilić, Biserka Cerovečki, Ladislav Dolanski, Ladislav Gmajnić, Ljubica Janošić, Nela Krstić, Stanko Lončar, Ivan Platužić, Mario Sablić, Branko Šoštarić. - 6. izd. - [Mjerilo] 1:750 000. - Zagreb : Jugoslavenski leksikografski zavod, [1970] (Zagreb : Grafički zavod Hrvatske). - 1 atlas ([56] str.) : geogr. karte u boji ; 24 cm

Kor. stv. nasl.: Auto atlas Jugoslavija. - Deo teksta uporedo na hrv., mak., sloven., engl., franc., nem., ital., rus., češ., polj., hol., šved. i mađ. jeziku. - Indeks geografskih imena: str. [36-56].

(Broširano)

130000076

304

AT III 44

JUGOSLAVIJA : auto-atlas : 1:750 000 / urednik Petar Mardešić ; izradba geografskih karata Branimir Babić, Petar Badovinac, Vladimir Bilić, Biserka

Cerovečki, Ladislav Dolanski, Ladislav Gmajnić, Ljubica Janošić, Nela Krstić, Stanko Lončar, Ivan Platužić, Mario Sablić, Branko Šoštarić. - 6. izd. - [Mjerilo] 1:750 000. - Zagreb : Jugoslavenski leksikografski zavod, [1970] (Zagreb : Grafički zavod Hrvatske). - 1 atlas ([56] str.) : geogr. karte u boji ; 24 cm

Kor. stv. nasl.: Auto atlas Jugoslavije. - Deo teksta uporedo na hrv., sloven., mak., engl., franc., nem., ital., rus., češ., polj., hol., šved. i mađ. jeziku. - Indeks geografskih imena: str. [36-56].

(Broširano)

130000063

305

AT III 46

JUGOSLAVIJA : auto-atlas : 1:750 000 / urednik Petar Mardešić ; izradba geografskih karata Branimir Babić, Petar Badovinac, Vladimir Bilić, Biserka Cerovečki, Ladislav Dolanski, Ladislav Gmajnić, Ljubica Janošić, Nela Krstić, Stanko Lončar, Ivan Platužić, Mario Sablić, Branko Šoštarić. - 6. izd. - [Mjerilo] 1:750 000. - Zagreb : Jugoslavenski leksikografski zavod, [1970] (Zagreb : Grafički zavod Hrvatske). - 1 atlas ([56] str.) : geogr. karte u boji ; 24 cm

Kor. stv. nasl.: Auto karta. - Deo teksta uporedo na hrv., sloven., mak., engl., franc., nem., rus., ital., češ., polj., hol., šved. i mađ. jeziku. - Indeks geografskih imena: str. [36-56].

(Broširano)

130000065

306

AT II 206

JUGOSLAVIJA : autoatlas : 1:600 000 : 27 karata / uredništvo Zvonimir Dugački, Josip Zoričić, Zdravko Prelčec i Ivan Gradišer. - [Mjerilo] 1:600 000 ; 1:3 000 000. - Zagreb : Učila, 1970 (Osijek : Litokarton). - 1 atlas ([122] str. s geogr. kartama) : u boji ; 21 cm

Kor. stv. nasl.: Autoatlas Jugoslavija i Evropa. - Sadrži i: Evropa : autoatlas : 1:3 000 000 : 13 karata.

(Broširano)

001295791

307

AT II 103

JUGOSLAVIJA : autoatlas : 1:600 000 : 27 karata / uredništvo Zvonimir Dugački, Josip Zoričić, Zdravko Prelčec i Ivan Gradišer. - [Mjerilo] 1:600 000

; 1:3 000 000. - Zagreb : Učila, 1970 (Osijek : Litokarton). - 1 atlas ([92] str. s geogr. kartama) : u boji ; 21 cm

Kor. stv. nasl.: Autoatlas Jugoslavija i Evropa. - Sadrži i: Evropa : autoatlas : 1:3 000 000 : 13 karata.

(Broširano)

130001014

308

АТ II 5

JUGOSLAVIJA : autoatlas : 1:600 000 : 27 karata / uredništvo Zvonimir Dugački, Josip Zoričić, Zdravko Prelčec i Ivan Gradišer. - [Mjerilo] 1:600 000. - Zagreb : Učila, 1970 (Osijek : Litokarton). - 1 atlas ([78] str. s geogr. kartama) : u boji ; 21 cm

Kor. stv. nasl.: Auto-atlas Jugoslavija.

(Broširano)

130000010

309

АТ IV 100

OBLAK, Tone

Il mio primo atlante : per la conoscenza della natura e della società nella III classe e per la conoscenza della società nella IV e nella V classe della scuola elementare / Tone Oblak, Petar Mardešić ; [cartografi Branimir Babić, Petar Badovinac, Ladislav Dolanski, Adalbert Franjić, Ladislav Gmajnić, Nela Krstić-Novak, Stanko Lončar, Ivan Platužić, Mario Sablić e Branko Šoštarić ; illustratore Vjekoslav Brešić ; traduttore Rosetta Bucich]. - [Bez razmere]. - Rijeka : Edit, 1970 (Zagreb : Grafički zavod Hrvatske). - 1 atlas (30 str.) : geogr. karte u boji ; 28 cm

Prevod dela: Moj prvi atlas.

(Poluplatno)

130000178

310

АТ IV 98

ОБЛАК, Тоне

Мој први атлас : за познавање природе и друштва у III разреду и за познавање друштва у IV и V разреду основне школе / Тоне Облак,

Петар Мардешић ; [карте израдили Бранимир Бабић, Петар Бадовинац, Ладислав Гмајнић, Ладислав Долански, Нела Крстић, Станко Лончар, Иван Платужић, Марио Саблић, Бранко Шоштарић и Адалберт Фрањић ; илустровао Вјекослав Брешић]. - 3. изд. - [Без размере]. - Загреб : Школска књига ; Београд : Завод за издавање уџбеника Социјалистичке Републике Србије, 1970 (Загреб : Графички завод Хрватске). - 1 атлас (28 стр.) : у боји ; 28 cm

Тираж 25.000.

(Полуплатно)

130000176

311

Ат IV 99

OBLAK, Tone

Мoj први атлас : за упознавање природе и друштва у III разреду и за познавање друштва у IV и V разреду основне школе / Tone Oblak и Petar Mardešić ; [karte izradili Branimir Babić, Petar Badovinac, Ladislav Dolanski, Adalbert Franjić, Ladislav Gmajnić, Nela Krstić-Novak, Stanko Lončar, Ivan Platužić, Mario Sablić и Branko Šoštarić ; ilustrirao Vjekoslav Brešić]. - 4. neizmijenjeno izd. - [Bez razmere]. - Zagreb : Školska knjiga ; Beograd : Zavod za izdavanje udžbenika SR Srbije, 1970 (Zagreb : Grafički zavod Hrvatske). - 1 атлас (28 стр.) : у боји ; 28 cm

(Poluplatno)

130000177

312

Ат III 48

ПЕРОВИЋ, Раде

Мали привредни атлас Југославије / Раде и Милош Перовић. - [Без размере]. - Београд : "Вук Караџић", 1970 (Београд : Нови дани). - 1 атлас (32 стр. с геогр. картама) : у боји ; 23 x 34 cm

(Броширано)

130000067

313

Ат IV 78

ШКОЛСКИ географски атлас : за основну школу / редактор Звонимир Дугачки ; израда карата Дебелјак Ђурђа, Мајкопет Јурај, Перечинец Марија, Прелчец Здравко, Шаротар Борис, Ухерник Стјепан. - [Више размера]. -

Загреб : Учила : Младост, 1970 (Загреб : Графички завод Хрватске). - 1 атлас (53 стр. с геогр. картама) : у боји ; 33 cm

Кор. ств. насл.: Атлас за основну школу.

(Полуплатно)

130000156

314

Ат IV 77

ШКОЛСКИ географски атлас : за основну школу / редактор Звонимир Дугачки ; израда карата Дебељак Ђурђа, Мајкопет Јурај, Перечинец Марија, Прелчец Здравко, Шаротар Борис, Ухерник Стјепан. - [Више размера]. - Загреб : Учила ; Београд : "Вук Караџић", 1970 (Загреб : Графички завод Хрватске). - 1 атлас (53 стр. с геогр. картама) : у боји ; 33 cm

(Пластика)

130000155

315

Ат IV 701

ШКОЛСКИ историјски атлас / [приредили Реља Новаковић, Гавро Шкриванић, Владимир Стојанчевић, Жељко Шкаламера ; картографски радови Жељко Шкаламера]. - 3. изд. - [Размера дата размерником]. - Београд : Завод за издавање уџбеника Социјалистичке Републике Србије, 1970 (Београд : Геокарта). - 1 атлас (6 стр., 64 стр. с геогр. картама) : у боји ; 29 cm

(Картон)

001103553

1971

316

Ат V 14

ALBUM karata : 1:200 000 : (po Parizu). - [Razmera] 1:200 000. - [Beograd] : Vojnogeografski institut, [posle 1971] ([s. l. : s. n.]). - 1 atlas ([88] listova s geogr. kartama) : u boji ; 70 cm

Кор. nasl.

(Platno)

130000451

ATLAS istoric / autori Arbore Virgil, Berciu Dumitru, Cușsa Ion, Florescu Radu, Giurescu C. Constantin, Mureșan Camil, Pall Francisc, Pascu Ștefan, Tudor Dumitru, Zorin Zamfir. - [Razmera data razmernikom]. - București : Editura Didactică și Pedagogică, 1971 (București : Arta Grafică). - 1 atlas (197 str. s geogr. kartama) : u boji ; 33 cm

Indice alfabetic: str. 163-194. - Bibliografija: str. [199].

(Platno sa omotom)

130000260

ATLAS : za osnovnu školu / urednik Zvonimir Dugački ; izradba karata Debeljak Đurđa, Majkopet Juraj, Perečinec Marija, Prelčec Zdravko, Šarotar Boris, Uhernik Stjepan. - 3. izd. - [Više razmera]. - Zagreb : Učila : Mladost, 1971 (Zagreb : Grafički zavod Hrvatske). - 1 atlas (53 str. s geogr. kartama) : u boji ; 33 cm

(Poluplatno)

130000160

ATLAS : za šole II. stopnje / urednik Zvonimir Dugački, urednik slovenske izdaje Valter Bohinec. - 3. razširjena izd. - [Više razmera]. - Zagreb : Učila ; Ljubljana : Državna založba Slovenije, 1971 (Osijek : Litokarton). - 1 atlas (107 str. s geogr. kartama na presavijenim listovima) : u boji ; 33 cm

(Poluplatno)

130000166

ВОДОПРИВРЕДНА основа водног подручја слива Мораве : карте водног подручја / [обрада основе Владимир Петровић]. - [Размера] 1:500 000. - Београд : Здружено опште водопривредно предузеће Морава, 1971 (Београд : Геокарта). - 1 атлас ([20] листова с геогр. картама) : у боји ; 75 cm

(Картон)

130000305

IANCU, Mihai

România : ghid atlas turistic = guide-atlas touristique = tourist guide and atlas = Atlas-Reiseführer = путеводитель-атлас / Mihai Iancu, Dem. [Demetru] Popescu. - [Više razmera]. - Bucureşti : Editura Stadion, 1971 (Bucureşti : Arta Grafică). - 1 atlas (XV, 79, [47] str., 28 geogr. karata na dvojnim listovima) : u boji ; 24 cm

Tekst i geogr. karte i na poledini dvojnih listova. - Indice alfabetic: str. 63-[80].

(Plastika sa omotom)

130000966

130000860

322

At IV 92

ISTORIJSKI atlas / urednik Zvonimir Dugački. - 5. izd. - [Više razmera]. - Zagreb : Učila, 1971 (Zagreb : Grafički zavod Hrvatske). - 1 atlas (75 str. s geogr. kartama) : u boji ; 29 cm

(Poluplatno)

130000170

323

At III 54

JUGOSLAVIJA : auto-atlas : 1:750 000 / urednik Petar Mardešić ; izradba geografskih karata Branimir Babić, Petar Badovinac, Vladimir Bilić, Biserka Cerovečki, Ladislav Dolanski, Ladislav Gmajnić, Ljubica Janošić, Nela Krstić, Stanko Lončar, Božena Lovrić, Ivan Platužić, Ljiljana Rakovac, Mario Sablić, Branko Šoštarić. - 7. izd. - [Mjerilo] 1:750 000. - Zagreb : Jugoslavenski leksikografski zavod, 1971 (Zagreb : Grafički zavod Hrvatske). - 1 atlas ([56] str.) : geogr. karte u boji ; 24 cm

Kor. stv. nasl.: Auto atlas Jugoslavija '71. - Deo teksta uporedo na hrv., mak., sloven., engl., franc., nem., ital., rus., češ., polj., hol., šved. i mađ. jeziku. - Indeks geografskih imena: str. [36-56].

(Broširano)

130000073

JUGOSLAVIJA : auto-atlas : 1:750 000 / urednik Petar Mardešić ; izradba geografskih karata Branimir Babić, Petar Badovinac, Vladimir Bilić, Biserka Cerovečki, Ladislav Dolanski, Ladislav Gmajnić, Ljubica Janošić, Nela Krstić, Stanko Lončar, Božena Lovrić, Ivan Platužić, Ljiljana Rakovac, Mario Sablić, Branko Šoštarić. - 8. izd. - [Mjerilo] 1:750 000 ; 1:4 300 000. - Zagreb : Jugoslavenski leksikografski zavod, [1971] (Zagreb : Grafički zavod Hrvatske). - 1 atlas ([92] str.) : geogr. karte u boji ; 24 cm

Kor. stv. nasl.: Auto atlas Jugoslavije, Evrope. - Deo teksta uporedo na hrv., mak., sloven., srp., engl., franc., nem., ital., rus., češ., polj., hol., šved. i mađ. jeziku. - Sadrži i: Evropa : auto-atlas : 1:4 300 000. - 1. izd. - Indeks geografskih imena: str. [36-56, 79-91]. - Stara sign.: III 104663. - Stari inv. br.: 686989.

(Broširano)

130001027

JUGOSLAVIJA : auto-atlas : 1:750 000 / urednik Petar Mardešić ; izradba geografskih karata Branimir Babić, Petar Badovinac, Vladimir Bilić, Biserka Cerovečki, Ladislav Dolanski, Ladislav Gmajnić, Ljubica Janošić, Nela Krstić, Stanko Lončar, Božena Lovrić, Ivan Platužić, Ljiljana Rakovac, Mario Sablić, Branko Šoštarić. - 8. izd. - [Mjerilo] 1:750 000. - Zagreb : Jugoslavenski leksikografski zavod, [1971] (Zagreb : Grafički zavod Hrvatske). - 1 atlas ([56] str.) : geogr. karte u boji ; 24 cm

Kor. stv. nasl.: Avto atlas Jugoslavije. - Deo teksta uporedo na hrv., mak., sloven., srp., engl., franc., nem., ital., rus., češ., polj., hol., šved. i mađ. jeziku. - Indeks geografskih imena: str. [36-56].

(Broširano)

130000071

JUGOSLAVIJA : auto-atlas : 1:750 000 / urednik Petar Mardešić ; izradba geografskih karata Branimir Babić, Petar Badovinac, Vladimir Bilić, Biserka Cerovečki, Ladislav Dolanski, Ladislav Gmajnić, Ljubica Janošić, Nela Krstić, Stanko Lončar, Božena Lovrić, Ivan Platužić, Ljiljana Rakovac, Mario Sablić,

Branko Šoštarić. - 9. izd. - [Mjerilo] 1:750 000. - Zagreb : Jugoslavenski leksikografski zavod, [1971] (Zagreb : Grafički zavod Hrvatske). - 1 atlas ([56] str.) : geogr. karte u boji ; 24 cm

Kor. stv. nasl.: Auto karta. - Deo teksta uporedo na hrv., mak., sloven., srp., engl., franc., nem., ital., rus., češ., polj., hol., šved. i mađ. jeziku. - Indeks geografskih imena: str. [36-56].

(Broširano)

130000070

327

AT III 62

JUGOSLAVIJA : auto-atlas : 1:750 000 / urednik Petar Mardešić ; izradba geografskih karata Branimir Babić, Petar Badovinac, Vladimir Bilić, Biserka Cerovečki, Ladislav Dolanski, Ladislav Gmajnić, Ljubica Janošić, Nela Krstić, Stanko Lončar, Božena Lovrić, Ivan Platužić, Ljiljana Rakovac, Mario Sablić, Branko Šoštarić. - 10. izd. - [Mjerilo] 1:750 000 ; 1:4 300 000. - Zagreb : Jugoslavenski leksikografski zavod, 1971 (Zagreb : Grafički zavod Hrvatske). - 1 atlas ([92] str.) : geogr. karte u boji ; 24 cm

Kor. stv. nasl.: Auto atlas Jugoslavija, Evropa. - Deo teksta uporedo na hrv., sloven., mak., srp., engl., franc. nem., ital., rus., češ., polj., hol., šved. i mađ. jeziku. - Sadrži i: Evropa : auto-atlas : 1:4 300 000. - 1. izd. - Indeks geografskih imena: str. [36-56, 79-91].

(Broširano)

130000202

328

AT III 58

JUGOSLAVIJA : auto-atlas : 1:750 000 / urednik Petar Mardešić ; izradba geografskih karata Branimir Babić, Petar Badovinac, Vladimir Bilić, Biserka Cerovečki, Ladislav Dolanski, Ladislav Gmajnić, Ljubica Janošić, Nela Krstić, Stanko Lončar, Božena Lovrić, Ivan Platužić, Ljiljana Rakovac, Mario Sablić, Branko Šoštarić. - 10. izd. - [Mjerilo] 1:750 000. - Zagreb : Jugoslavenski leksikografski zavod, 1971 (Zagreb : Grafički zavod Hrvatske). - 1 atlas ([56] str.) : geogr. karte u boji ; 24 cm

Kor. stv. nasl.: Auto atlas Jugoslavija '71. - Deo teksta uporedo na hrv., mak., sloven., srp., engl., franc., nem., ital., rus., češ., polj., hol., šved. i mađ. jeziku. - Index geografskih imena: str. [38-56].

(Broširano)

130000198

JUGOSLAVIJA : auto-atlas : 1:750 000 / urednik Petar Mardešić ; izradba geografskih karata Branimir Babić, Petar Badovinac, Vladimir Bilić, Biserka Cerovečki, Ladislav Dolanski, Ladislav Gmajnić, Ljubica Janošić, Nela Krstić, Stanko Lončar, Božena Lovrić, Ivan Platužić, Ljiljana Rakovac, Mario Sablić, Branko Šoštarić. - 10. izd. - [Mjerilo] 1:750 000. - Zagreb : Jugoslavenski leksikografski zavod, [1971] (Zagreb : Grafički zavod Hrvatske). - 1 atlas ([56] str.) : geogr. karte u boji ; 24 cm

Kor. stv. nasl.: Auto-atlas YU. - Deo teksta uporedo na hrv., mak., sloven., srp., engl., franc., nem., ital., rus., češ., polj., hol., šved. i mađ. jeziku. - Index geografskih imena: str. [36-56].

(Broširano)

130000199

330

AT II 210

KINDER, Hermann

Atlas historique : [de l'apparition de l'homme sur la terre à l'ère atomique] / [par Hermann Kinder et Werner Hilgemann ; avec la collaboration pour la cartographie de Harald et Ruth Bukor ; l'adaptation française du texte a été dirigée par Pierre Mougenot]. - [Bez razmere]. - [Paris] : Stock, 1971 (Milan : G. E. A.). - 1 atlas (605 str.) : geogr. karte u boji ; 19 cm

Prevod dela: DTV-Atlas zur Weltgeschichte. - Podatak o autorima preuzet s poledine nasl. lista. - Index: str. 559-595. - Stara sign.: II 254685.

(Karton)

000358890

331

AT IV 89

NAŠ svijet : zemljopisni atlas svijeta za VI i VII razred osnovne škole / [priredio Alfonso Cvitanović]. - [Više razmera]. - Zagreb : Školska knjiga, 1971 (Zagreb : Grafički zavod Hrvatske). - 1 atlas (47 str. s geogr. kartama) : u boji ; 33 cm

(Poluplatno)

130000167

НАШИОТ свет : географски атлас на светот за V, VI, VII и VIII одделение / [атласот го подготви Алфонсо Цвитановиќ]. - [Више размера]. - Скопје : Просветно дело, 1971 (Загреб : Графички завод на Хрватска). - 1 атлас (55 стр. с геогр. картама) : у боји ; 33 cm
(Полуплатно)
130000320

ОБЛАК, Тоне

Мој први атлас : за познавање природе и друштва у III разреду и за познавање друштва у IV и V разреду основне школе / Тоне Облак, Петар Мардешић ; [карте израдили Бранимир Бабић, Петар Бадовинац, Ладислав Гмајнић, Ладислав Долански, Нела Крстић, Станко Лончар, Иван Платужић, Марио Саблић, Бранко Шоштарић и Адалберт Фрањић ; илустровао Вјекослав Брешић]. - 4. изд. - [Без мере]. - Загреб : Школска књига ; Београд : Завод за издавање уџбеника Социјалистичке Републике Србије, 1971 (Загреб : Графички завод Хрватске). - 1 атлас (28 стр.) : у боји ; 28 cm

Тираж 30.000.
(Полуплатно)
130000181

ОБЛАК, Тоне

Мој први атлас : за upoznavanje prirode i društva u III razredu i za poznavanje društva u IV i V razredu osnovne škole / Tone Oblak i Petar Mardešić ; [karte izradili Branimir Babić, Petar Badovinac, Ladislav Dolanski, Adalbert Franjić, Ladislav Gmajnić, Nela Krstić-Novak, Stanko Lončar, Ivan Platužić, Mario Sablić i Branko Šoštarić ; ilustrirao Vjekoslav Brešić]. - 5. neizmijenjeno izd. - [Bez razmere]. - Zagreb : Školska knjiga ; Beograd : Zavod za izdavanje udžbenika SR Srbije, 1971 (Zagreb : Grafički zavod Hrvatske). - 1 atlas (28 str.) : u boji ; 28 cm
(Poluplatno)
130000179

ОБЛАК, Тоне

Мојот прв атлас : за запознавање на природата и општеството во III одделение и запознавање на општеството во IV и V одделение / Тоне Облак и Петар Мардешкиќ ; [картите ги изработиле Бранимир Бабиќ, Петар Бадовинац, Ладислав Гмајник, Ладислав Долански, Нела Крстиќ, Станко Лончар, Иван Платужиќ, Марио Саблиќ, Бранко Шоштариќ, Адалберт Фрањиќ ; илустрирал Вјекослав Брешиќ]. - [Без мере]. - Загреб : Школска книга ; Београд : Заводот за издавање учебници на Социјалистичка Република Србија ; Скопје : Просветно дело, 1971 (Загреб : Графички завод на Хрватска). - 1 атлас (28 стр.) : у боји ; 28 cm

Тираж 30.000.

(Полуплатно)

130000180

336

Ат IV 108

FÖLDRAJZI atlasz / szerkesztő bizottság Radó Sándor, Barsi Zoltán, Bereczky Ödön, Bíró Géza, Dudar Tibor, Földi Ervin, Rátóti Benő, Szendrői Lipótné, Tallián Ferenc, Tóth Attila ; a jugoszláviai kiadást előkészítette Fábri Nándor. - [Više razmera]. - Novi Sad : Tartományi Tankönyvkiadó Intézet ; Budapest : Kartográfiai Vállalat, 1971 (Budapest : Kartográfiai Vállalat). - 1 atlas (63 str. s geogr. kartama) : u boji ; 29 cm

(Poluplatno)

130000235

337

Ат IV 75

ШКОЛСКИ географски атлас : за основну школу / редактор Звонимир Дугачки ; израда карата Дебелјак Ђурђа, Мајкопет Јурај, Перечинец Марија, Прелчец Здравко, Шаротар Борис, Ухерник Стјепан. - [Више размера]. - Загреб : Учила ; Београд : "Вук Караџић", 1971 (Загреб : Графички завод Хрватске). - 1 атлас (53 стр. с геогр. картама) : у боји ; 33 cm

(Картон са омотом)

130000153

338

AT IV 121

ATLAS : za osnovne šole / urednik Zvonimir Dugački, urednik slovenske izdaje Valter Bohinec ; zemljevide izdelali Debeljak Đurđa, Majkopet Juraj, Perečinec Marija, Prelčec Zdravko, Šarotar Boris, Uhernik Stjepan. - 3. izd. - [Više razmera]. - Zagreb : Učila ; Ljubljana : Državna založba Slovenije, 1972 ([s. l. : s. n.]). - 1 atlas (53 str. s geogr. kartama) : u boji ; 33 cm

(Poluplatno)

130000248

339

AT IV 120

ATLAS : za osnovnu školu / urednik Zvonimir Dugački ; izradba karata Debeljak Đurđa, Majkopet Juraj, Perečinec Marija, Prelčec Zdravko, Šarotar Boris, Uhernik Stjepan. - 4. izd. - [Više razmera]. - Zagreb : Učila : Mladost, 1972 (Zagreb : Grafički zavod Hrvatske). - 1 atlas (53 str. s geogr. kartama) : u boji ; 33 cm

Kor. stv. nasl.: Školski atlas.

(Poluplatno)

130000247

340

AT IV 87

ATLAS : za škole II stupnja / urednik Zvonimir Dugački. - 4. izd. - [Više razmera]. - Zagreb : Učila : Mladost, 1972 (Osijek : Litokarton). - 1 atlas (107 str. s geogr. kartama na presavijenim listovima) : u boji ; 33 cm

(Poluplatno)

130000165

341

AT IV 130

ATLAS : za škole II. stopnje / urednik Zvonimir Dugački, urednik slovenske izdaje Valter Bohinec. - 5. izd. - [Više razmera]. - Zagreb : Učila ; Ljubljana : Državna založba Slovenije, 1972 (Osijek : Litokarton). - 1 atlas (107 str. s geogr. kartama na presavijenim listovima) : u boji ; 33 cm

(Poluplatno)

130000263

ATLAS of the living resources of the seas = Atlas des ressources biologiques des mers = Atlas de los recursos vivos del mar. - 3rd ed. - [Bez razmere]. - Roma : Food and Agriculture Organization of the United Nations = Organisation des Nations Unies pour l'alimentation et l'agriculture = Organizacion de las Naciones Unidas para la agricultura y la alimentacion, 1972. - 1 atlas (VII, 19 str., [62] lista s geogr. kartama (od toga 4 presavijena)) : u boji ; 29 x 35 cm

"Prepared by the FAO Department of Fisheries = Préparé par le Département des pêches de la FAO = Preparado por el Departamento de Pesca de la FAO" → nasl. str. - Uporedo engl., franc. i špan. tekst. - Alphabetical index of fish names: str. 13-19.

(Karton)

130000258

ГЕОГРАФСКИ атлас. - 1. изд. - [Више размера]. - Београд : Геокарта, 1972 ([б. м. : б. и.]). - 1 атлас (92 стр. с геогр. картама) : у боји ; 31 cm

Тираж 25.000.

(Пластика)

130000211

GEOGRAFSKI atlas / stručni suradnik i korektor za hrvatsko jezično područje Ratimir Kalmeta. - 1. izd. - [Više razmera]. - Beograd : Geokarta, 1972 ([s. l. : s. n.]). - 1 atlas (92 str. s geogr. kartama) : u boji ; 31 cm

Tiraž 25.000. - Potpis: Tamara Vasiljev, I8. - Rukopisni zapis: Vasiljev Dejan, I2, "Moša Pijade".

(Plastika)

001206817

GEOGRAFSKI atlas / urednički odbor Ratimir Kalmeta, Danica Stojanović, Branko Đurđević, Nikola Dejanović. - 15. izd. - [Više razmera]. - Beograd : Geokarta, 1972 ([s. l. : s. n.]). - 1 atlas (35 str. s geogr. kartama na presavijenim listovima) : u boji ; 33 cm

Tiraž 30.000.
(Broširano u zaštitnom omotu)
130000262

346

AT III 164

EUROPA-Atlas. - [Više razmera]. - [Ostfildern : Mairs Geographischer Verlag, 1972]. - 1 atlas (92 str. s geogr. kartama na dvojnim listovima, 32 str. sa planovima gradova, 96 str.) : u boji ; 26 cm

"Техасо" → nasl. str. - Uparedo franc., engl. i nem. tekst. - Index: str. 1-96. - Rukopisni zapis: Пешин Чедо, Pešić Čedo, RO. 3-V-1937, Barje, Leskovac, Kucura, Jugoslavija, D 3561, Brejdenbach.
(Plastika)
130000666

347

AT IV 128

ZGODOVINSKI atlas / urednik Zvonimir Dugački ; slovenski prevod opravil Tomaž Weber. - 2. izd. - [Više razmera]. - Zagreb : Učila ; Ljubljana : Državna založba Slovenije, 1972 (Zagreb : Grafički zavod Hrvatske). - 1 atlas (77 str. s geogr. kartama) : u boji ; 29 cm
(Poluplatno)
130000261

348

AT IV 148

ISTORIJSKI atlas / urednik Zvonimir Dugački. - 6. izd. - [Više razmera]. - Zagreb : Učila, 1972 (Zagreb : Grafički zavod Hrvatske). - 1 atlas (77 str. s geogr. kartama) : u boji ; 29 cm
(Poluplatno)
130000283

349

AT III 133

JUGOSLAVIJA : auto atlas : 1:500 000 / urednik Branko Šoštarić ; izradba karata Biserka Cerovečki, Ladislav Dolanski, Ladislav Gmajnić, Ljubica Janošić, Nela Krstić, Stanko Lončar, Božena Lovrić, Ivan Platužić, Ljiljana Rakovac, Milivoj Tenčić. - 6. izd. - [Mjerilo] 1:500 000 ; 1:4 300 000. - Zagreb : Jugoslavenski leksikografski zavod, [posle 1972] (Zagreb : Grafički zavod Hrvatske). - 1 atlas ([140] str.) : geogr. karte u boji ; 24 cm

Kor. stv. nasl.: Auto atlas Jugoslavija, Evropa. - Deo teksta uporedo na hrv., mak., sloven., srp., engl., franc., nem., ital., rus., češ., polj., hol., šved. i mađ. jeziku. - Sadrži i: Evropa : auto-atlas : 1:4 300 000. - 10. izd. - Indeks geografskih imena: str. [62-104, 127-139].

(Broširano)
130000426

350

AT III 128

JUGOSLAVIJA : auto atlas : 1:500 000 / urednik Branko Šoštarić ; izradba karata Biserka Cerovečki, Ladislav Dolanski, Ladislav Gmajnić, Ljubica Janošić, Nela Krstić, Stanko Lončar, Božena Lovrić, Ivan Platužić, Ljiljana Rakovac, Milivoj Tenčić. - 6. izd. - [Mjerilo] 1:500 000. - Zagreb : Jugoslavenski leksikografski zavod, [posle 1972] (Zagreb : Grafički zavod Hrvatske). - 1 atlas ([104] str.) : geogr. karte u boji ; 24 cm

Kor. stv. nasl.: Auto atlas Jugoslavija. - Deo teksta uporedo na hrv., mak., sloven., srp., engl., franc., nem., ital., rus., češ., polj., hol., šved. i mađ. jeziku. - Indeks geografskih imena: str. [61-104].

(Broširano)
130000415

351

AT III 136

JUGOSLAVIJA : auto atlas : 1:500 000 / urednik Branko Šoštarić ; izradba karata Biserka Cerovečki, Ladislav Dolanski, Ladislav Gmajnić, Ljubica Janošić, Nela Krstić, Stanko Lončar, Božena Lovrić, Ivan Platužić, Ljiljana Rakovac, Milivoj Tenčić. - Posebno izd. za AMS Srbije, Vojvodine i Kosova / AMS Srbija. - [Mjerilo] 1:500 000 ; 1:4 300 000. - Zagreb : Jugoslavenski leksikografski zavod, [posle 1972] ([s. l. : s. n.]). - 1 atlas (127 str.) : geogr. karte u boji ; 24 cm

Kor. stv. nasl.: Auto atlas Jugoslavija, Evropa. - "Auto moto savez Crne Gore" → korice. - Deo teksta uporedo na hrv., mak., sloven., srp., engl., franc., nem., ital., rus., češ., polj., hol., šved. i mađ. jeziku. - Sadrži i: Evropa : auto-atlas : 1:4 300 000. - 10. izd.

(Broširano)
130000429

JUGOSLAVIJA : auto atlas : 1:500 000 / urednik Branko Šoštarić ; izradba karata Biserka Cerovečki, Ladislav Dolanski, Ladislav Gmajnić, Ljubica Janošić, Nela Krstić, Stanko Lončar, Božena Lovrić, Ivan Platužić, Ljiljana Rakovac, Milivoj Tenčić. - Posebno izd. za AMS Srbije, Vojvodine i Kosova / AMS Srbije. - [Mjerilo] 1:500 000 ; 1:4 300 000. - Zagreb : Jugoslavenski leksikografski zavod, [posle 1972] ([s. l. : s. n.]). - 1 atlas (127 str.) : geogr. karte u boji ; 24 cm

Kor. stv. nasl.: Auto atlas Jugoslavija, Evropa. - "Auto moto savez Srbije" → korice. - Deo teksta uporedo hrv., mak., sloven., srp., engl., franc., nem., ital., rus., češ., polj., hol., šved. i mađ. jeziku. - Sadrži i: Evropa : auto-atlas : 1:4 300 000. - 10. izd.

(Broširano)

130000444

130000643

JUGOSLAVIJA : auto-atlas : 1:750 000 / urednik Petar Mardešić ; izradba geografskih karata Branimir Babić, Petar Badovinac, Vladimir Bilić, Biserka Cerovečki, Ladislav Dolanski, Ladislav Gmajnić, Ljubica Janošić, Nela Krstić, Stanko Lončar, Božena Lovrić, Ivan Platužić, Ljiljana Rakovac, Mario Sablić, Branko Šoštarić. - 11. izd. - [Mjerilo] 1:750 000 ; 1:4 300 000. - Zagreb : Jugoslavenski leksikografski zavod, 1972 (Zagreb : Grafički zavod Hrvatske). - 1 atlas ([92] str.) : geogr. karte u boji ; 24 cm

Kor. stv. nasl.: Auto atlas Jugoslavija, Evropa. - Deo teksta uporedo hrv., mak., sloven., srp., engl., franc., nem., ital., rus., češ., polj., hol., šved. i mađ. jeziku. - Sadrži i: Evropa : auto-atlas : 1:4 300 000. - 2. izd. - Indeks geografskih imena: str. [36-56, 79-91].

(Broširano)

001071459

JUGOSLAVIJA : auto-atlas : 1:750 000 / urednik Petar Mardešić ; izradba geografskih karata Branimir Babić, Petar Badovinac, Vladimir Bilić, Biserka Cerovečki, Ladislav Dolanski, Ladislav Gmajnić, Ljubica Janošić, Nela Krstić, Stanko Lončar, Božena Lovrić, Ivan Platužić, Ljiljana Rakovac, Mario Sablić,

Branko Šoštarić. - 13. izd. - [Mjerilo] 1:750 000 ; 1:4 300 000. - Zagreb : Jugoslavenski leksikografski zavod, 1972 (Zagreb : Grafički zavod Hrvatske). - 1 atlas ([100] str.) : geogr. karte u boji ; 24 cm

Kor. stv. nasl.: Auto-atlas Jugoslavije, Evrope. - Deo teksta uporedo na hrv., mak., sloven., srp., engl., franc., nem., ital., rus., češ., polj., hol., šved. i mađ. jeziku. - Sadrži i: Evropa : auto-atlas : 1:4 300 000. - 2. izd.- Indeks geografskih imena: str. [36-56, 79-91].

(Broširano)

130000074

355

AT III 56

JUGOSLAVIJA : auto-atlas : 1:750 000 / urednik Petar Mardešić ; izradba geografskih karata Branimir Babić, Petar Badovinac, Vladimir Bilić, Biserka Cerovečki, Ladislav Dolanski, Ladislav Gmajnić, Ljubica Janošić, Nela Krstić, Stanko Lončar, Božena Lovrić, Ivan Platužić, Ljiljana Rakovac, Mario Sablić, Branko Šoštarić. - 13. izd. - [Mjerilo] 1:750 000. - Zagreb : Jugoslavenski leksikografski zavod, 1972 (Zagreb : Grafički zavod Hrvatske). - 1 atlas ([60] str.) : geogr. karte u boji ; 24 cm

Kor. stv. nasl.: Auto-atlas Jugoslavije '72. - Deo teksta uporedo na hrv., mak., sloven., srp., engl., franc., nem., ital., rus., češ., polj., hol., šved. i mađ. jeziku. - Indeks geografskih imena: str. [36-56].

(Broširano)

130000075

356

AT IV 107

MEDVED, Jakob

Veliki atlas sveta / [Jakob Medved ; sodelavec Borut Ingolič]. - [Više razmera]. - Ljubljana : Mladinska knjiga, 1972 (Ljubljana : Mladinska knjiga). - 1 atlas (405 str.) : geogr. karte u boji ; 31 cm

Podatak o autorima preuzet s poledine nasl. lista. - Kazalo geografskih izrazov: str. 305-310 ; Imensko kazalo: str. 311-392.

(Karton sa omotom)

130000234

McEVEDY, Colin

The Penguin atlas of ancient history / Colin McEvedy ; maps devised by the author and drawn by John Woodcock. - [Bez razmere]. - Harmondsworth ; Baltimore ; Victoria : Penguin Books, 1972 (Manchester : J. Broad & Co.). - 1 atlas (96 str.) : u boji ; 18 x 22 cm

Index: str. 93-96. - Potpis: S. Bajić, Beograd, 17. VIII 73.

(Broširano)

000744651

358

Ат I 73

McEVEDY, Colin

The Penguin atlas of modern history : (to 1815) / Colin McEvedy ; maps devised by the author and lettered by Ivan Atanasoff. - [Bez razmere]. - Harmondsworth ; Baltimore ; Victoria : Penguin Books, 1972 (Norwich : Fletcher & Son). - 1 atlas (95 str.) : u boji ; 18 x 22 cm

Index: str. 91-95. - Stara sign.: C I 1258.

(Broširano)

001199842

359

Ат IV 122

ОБЛАК, Тоне

Мој први атлас : за познавање природе и друштва у III разреду и за познавање друштва у IV и V разреду основне школе / Тоне Облак, Петар Мардешић ; [карте израдили Бранимир Бабић, Петар Бадовинац, Ладислав Гмајнић, Ладислав Долански, Нела Крстић, Станко Лончар, Иван Платужић, Марио Саблић, Бранко Шоштарић и Адалберт Фрањић ; илустровао Вјекослав Брешић]. - 5. изд. - [Без размере]. - Загреб : Школска књига ; Београд : Завод за издавање уџбеника Социјалистичке Републике Србије, 1972 (Загреб : Графички завод Хрватске). - 1 атлас (28 стр.) : у боји ; 29 cm

Тираж 30.000.

(Полуплатно)

130000249

OBLAK, Tone

Moj prvi atlas : učbenik za 3. in 4. razred osnovne šole / Tone Oblak, Tomaž Weber, Marko Žerovnik ; [razgledne slike Jakob Torkar, Albert Širok, Rajko Zor]. - [Više razmera]. - Ljubljana : Cankarjeva založba, 1972 ([Zagreb] : Grafički zavod Hrvatske). - 1 atlas (30 str.) : u boji ; 29 cm

Tiraž 40.000.

(Karton)

130000255

361

AT IV 139

PANDELE, Ștefan

Atlasul complex "Porțile de fier" / [cartografiere Ștefan Pandele ; coordonator științific al atlasului Romulus Vulcanescu]. - [Razmera data razmernikom]. - București : Academia Republicii Socialiste România, 1972 (Brașov : Intreprinderea Poligrafică). - 1 atlas (259 str.) : geogr. karte u boji ; 30 x 44 cm

Podatak o autoru preuzet s poledine nasl. lista. - Str. 9: Prefață / Ștefan Milcu. - Bibliografija: str. 255-[260]. - Index de autori: str. [261].

(Plastika)

130000280

362

AT V 42/1

HIDROGRAFSKI atlas rijeke Drave. Sv. 1. - [Bez razmere]. - Zagreb : Republički sekretarijat za vodoprivredu SR Hrvatske ; Budapest : Vodoprivredni naučno istraživački institut NR Mađarske, 1972. - 1 atlas ([4], 10 listova, 79 listova s geogr. kartama, [3] višestruko presavijena lista s tablama) : u boji ; 45 cm

Za službenu upotrebu. - Tekst na hrv. i mađ. jeziku. - List [2]: Predgovor / Franjo Jung. (Nepovezani listovi u zaštitnom omotu)

130000264

363

AT V 42/2

HIDROGRAFSKI atlas rijeke Drave. Sv. 2. - [Bez razmere]. - Zagreb : Republički sekretarijat za vodoprivredu SR Hrvatske ; Budapest : Vodoprivredni

naučno istraživački institut NR Mađarske, 1972. - 1 atlas (188 listova) : u boji ; 45 cm

Za službenu upotrebu. - Tekst na hrv. i mađ. jeziku.
(Nepovezani listovi u zaštitnom omotu)

130000265

364

AT V 42/3

HIDROGRAFSKI atlas rijeke Drave. Sv. 3. - [Bez razmere]. - Zagreb : Republički sekretarijat za vodoprivredu SR Hrvatske ; Budapest : Vodoprivredni naučno istraživački institut NR Mađarske, 1972. - 1 atlas (224 lista) : u boji ; 45 cm

Za službenu upotrebu. - Tekst na hrv. i mađ. jeziku
(Nepovezani listovi u zaštitnom omotu)

130000266

365

AT IV 126

CARTOGRAPHIA Hungarica. 1. [köt.], [Magyarország térképei a XVI. és XVII. századból faksimile kiadásban = Karten Ungarns aus dem 16. und 17. Jahrhundert = Sixteenth and seventeenth century maps of Hungary] / [összeállította Nemes Klára ; a német fordítás Klausz Károly, az angol fordítás Fülöpp Melinda munkája]. - [Razmera data razmernikom]. - [Budapest] : Magyar Helikon : Cartographia, 1972 ([Budapest] : Cartographia). - 1 atlas ([10] presavijenih listova s geogr. kartama) : u boji ; 35 x 50 cm

Kor. nasl. - Podređeni stv. nasl. preuzet s dodatka. - Uprerodo mađ. tekst i nem. i engl. prevod. - Prema podacima uz karte, kartografi su Lázár deák, Matthes Zündt, Wolfgang Lazius, Zsámboky János, Gerard Mercator, John Speede [!], Willem Janszoon Blaeu, Johannes Blaeu, Jacob von Sandrart, Nicolas Sanson, Hubert Jaillot.

- - Magyarország térképei a XVI. és XVII. századból faksimile kiadásban = Karten Ungarns aus dem 16. und 17. Jahrhundert = Sixteenth and seventeenth century maps of Hungary. - [12] str. ; 30 cm

(Broširano u zaštitnom omotu)

130000259

ШЕВАРЛИЋ, Бранислав М.

Астрономски атлас : за ученике основне и средњих школа / Бранислав Шеварлић, Софија Саџаков ; [илустровао Милош Ристић]. - [Без мере]. - Београд : Завод за уџбенике и наставна средства Србије, 1972 (Београд : Београдски издавачко-графички завод). - 1 атлас (123 стр., [1] вишеструко пресавијен лист са картом неба) : у боји ; 25 x 35 cm

Тираж 10.000. - Тумач важнијих појмова: стр. 120-123.

(Картон)

000846345

001285892

000784277

367

Ат IV 119

ШКОЛСКИ историјски атлас / [приредили Реља Новаковић, Гавро Шкриванић, Владимир Стојанчевић, Жељко Шкаламера ; картографски радови Жељко Шкаламера]. - 4. изд. - [Размера дата размерником]. - Београд : Завод за уџбенике и наставна средства Србије, 1972 (Београд : Геокарта). - 1 атлас (6 стр., 64 стр. с геогр. картама) : у боји ; 30 cm

(Картон)

130000246

1973

368

Ат IV 137

ATLAS : za osnovne šole / urednik Zvonimir Dugački, urednik slovenske izdaje Valter Bohinec ; [zemljevide izdelali Majkopet Juraj, Perečinec Marija, Prelčec Zdravko, Rapo Miroslav, Šarotar Boris, Uhernik Stjepan, Vuković Vladimir]. - [Više razmera]. - Zagreb : Tlos ; Ljubljana : Državna založba Slovenije, 1973 ([s. l. : s. n.]). - 1 atlas (60 str. s geogr. kartama) : u boji ; 33 cm

(Poluplatno)

130000278

ATLAS : za srednje škole / urednik Zvonimir Dugački. - 6. izd. - [Više razmera]. - Zagreb : Tlos : Mladost, 1973 (Osijek : Litokarton). - 1 atlas (107 str. s geogr. kartama na presavijenim listovima) : u boji ; 33 cm

(Poluplatno)
130000288

ATLAS : za srednje škole / urednik Zvonimir Dugački, urednik slovenske izdaje Valter Bohinec. - 6. izd. - [Više razmera]. - Zagreb : Tlos ; Ljubljana : Državna založba Slovenije, 1973 (Osijek : Litokarton). - 1 atlas (107 str. s geogr. kartama na presavijenim listovima) : u boji ; 33 cm

(Poluplatno)
130000287

ВЕЛИКИ атлас света / [српскохрватско издање Андреја Младеновић ; сарадници картографског одељења Владислав Станковић, Никола Стојаков, Радомир Јовановић, Благоје Станковић, Ристо Бонев, Никола Павишић, Зорица Вуксановић, Симеон Живчић ; текст адаптирали за ћирилично издање Јован Илић, Вујадин Рудић, Милан Даниловић]. - [Више размера]. - Београд : Просвета ; Љубљана : Младинска књига, 1973 (Љубљана : Младинска књига). - 1 атлас (397 стр.) : геогр. карте у боји ; 31 cm

Регистар назива: стр. 305-397.

(Картон са омотом)

130000293
000736371

ZGODOVINSKI atlas / urednik Zvonimir Dugački ; slovenski prevod opravil Tomaž Weber. - 3. izd. - [Više razmera]. - Zagreb : Tlos ; Ljubljana : Državna založba Slovenije, 1973 ([s. l. : s. n.]). - 1 atlas (77 str. s geogr. kartama) : u boji ; 29 cm

(Poluplatno)
130000282

JUGOSLAVIJA : auto atlas : 1:500 000 / urednik Petar Mardešić ; izradba karata Branimir Babić, Biserka Cerovečki, Ladislav Dolanski, Ladislav Gmajnić, Ljubica Janošić, Nela Krstić, Stanko Lončar, Božena Lovrić, Ivan Platužić, Ljiljana Rakovac, Milivoj Tenčić. - 1. izd. - [Mjerilo] 1:500 000. - Zagreb : Jugoslavenski leksikografski zavod, 1973 (Zagreb : Grafički zavod Hrvatske). - 1 atlas ([104] str.) : geogr. karte u boji ; 24 cm

Kor. stv. nasl.: Avto atlas Jugoslavija. - Deo teksta uporedo na hrv., mak., sloven., srp., engl., franc., nem., ital., rus., češ., polj., hol., šved. i mađ. jeziku. - Indeks geografskih imena: str. [62-104].

(Broširano)

130000317

JUGOSLAVIJA : auto-atlas : 1:750 000 / urednik Petar Mardešić ; izradba geografskih karata Branimir Babić, Petar Badovinac, Vladimir Bilić, Biserka Cerovečki, Ladislav Dolanski, Ladislav Gmajnić, Ljubica Janošić, Nela Krstić, Stanko Lončar, Božena Lovrić, Ivan Platužić, Ljiljana Rakovac, Mario Sablić, Branko Šoštarić. - 14. izd. - [Mjerilo] 1:750 000. - Zagreb : Jugoslavenski leksikografski zavod, [1973] (Zagreb : Grafički zavod Hrvatske). - 1 atlas ([56] str.) : geogr. karte u boji ; 24 cm

Kor. stv. nasl.: Auto-atlas po Jugoslaviji. - Deo teksta uporedo na hrv., mak., sloven., srp., engl., franc., nem., ital., rus., češ., polj., hol., šved. i mađ. jeziku. - Indeks geografskih imena: str. [36-56].

(Broširano)

130000272

JUGOSLAVIJA : auto-atlas : 1:750 000 / urednik Petar Mardešić ; izradba geografskih karata Branimir Babić, Petar Badovinac, Vladimir Bilić, Biserka Cerovečki, Ladislav Dolanski, Ladislav Gmajnić, Ljubica Janošić, Nela Krstić, Stanko Lončar, Božena Lovrić, Ivan Platužić, Ljiljana Rakovac, Mario Sablić, Branko Šoštarić. - 15. izd. - [Mjerilo] 1:750 000. - Zagreb : Jugoslavenski leksikografski zavod, [1973] (Zagreb : Grafički zavod Hrvatske). - 1 atlas ([56] str.) : geogr. karte u boji ; 24 cm

Kor. stv. nasl.: Auto-atlas Jugoslavije. - Deo teksta uporedo na hrv., mak., sloven., srp., engl., franc., nem., ital., rus., češ., polj., hol., šved. i mađ. jeziku. - Indeks geografskih imena: str. [36-56].

(Broširano)

130000251

376

At III 88

JUGOSLAVIJA : auto-atlas : 1:750 000 / urednik Petar Mardešić ; izradba geografskih karata Branimir Babić, Petar Badovinac, Vladimir Bilić, Biserka Cerovečki, Ladislav Dolanski, Ladislav Gmajnić, Ljubica Janošić, Nela Krstić, Stanko Lončar, Božena Lovrić, Ivan Platužić, Ljiljana Rakovac, Mario Sablić, Branko Šoštarić. - 18. izd. - [Mjerilo] 1:750 000 ; 1:4 300 000. - Zagreb : Jugoslavenski leksikografski zavod, [1973] (Zagreb : Grafički zavod Hrvatske). - 1 atlas ([92] str.) : geogr. karte u boji ; 24 cm

Kor. stv. nasl.: Auto atlas Evropa, Jugoslavija. - Deo teksta uporedo na hrv., mak., sloven., srp., engl., franc., nem., ital., rus., češ., polj., hol., šved. i mađ. jeziku. - Sadrži i: Evropa : auto-atlas : 1:4 300 000. - 6. izd. - Indeks geografskih imena: str. [36-56, 79-91].

(Broširano)

130000285

377

At III 83

JUGOSLAVIJA : auto-atlas : 1:750 000 / urednik Petar Mardešić ; izradba geografskih karata Branimir Babić, Petar Badovinac, Vladimir Bilić, Biserka Cerovečki, Ladislav Dolanski, Ladislav Gmajnić, Ljubica Janošić, Nela Krstić, Stanko Lončar, Božena Lovrić, Ivan Platužić, Ljiljana Rakovac, Mario Sablić, Branko Šoštarić. - 18. izd. - [Mjerilo] 1:750 000 ; 1:4 300 000. - Zagreb : Jugoslavenski leksikografski zavod, [1973] (Zagreb : Grafički zavod Hrvatske). - 1 atlas ([92] str.) : geogr. karte u boji ; 24 cm

Kor. stv. nasl.: Auto atlas Evropa-Jugoslavija. - Deo teksta uporedo na hrv., mak., sloven., srp., engl., franc., nem., ital., rus., češ., polj., hol., šved. i mađ. jeziku. - Sadrži i: Evropa : auto-atlas : 1:4 300 000. - 6. izd. - Indeks geografskih imena: str. [36-56, 79-91].

(Broširano)

130000273

JUGOSLAVIJA : auto-atlas : 1:750 000 / urednik Petar Mardešić ; izradba geografskih karata Branimir Babić, Petar Badovinac, Vladimir Bilić, Biserka Cerovečki, Ladislav Dolanski, Ladislav Gmajnić, Ljubica Janošić, Nela Krstić, Stanko Lončar, Božena Lovrić, Ivan Platužić, Ljiljana Rakovac, Mario Sablić, Branko Šošarić. - 18. izd. - [Mjerilo] 1:750 000. - Zagreb : Jugoslavenski leksikografski zavod, [1973] (Zagreb : Grafički zavod Hrvatske). - 1 atlas ([56] str.) : geogr. karte u boji ; 24 cm

Kor. stv. nasl.: Auto-atlas Jugoslavije. - Deo teksta uporedo na hrv., mak., sloven., srp., engl., franc., nem., ital., rus., češ., polj., hol., šved. i mađ. jeziku. - Indeks geografskih imena: str. [36-56].

(Broširano)

130000284

JUGOSLAVIJA : auto-atlas : 1:750 000 / urednik Petar Mardešić ; izradba geografskih karata Branimir Babić, Petar Badovinac, Vladimir Bilić, Biserka Cerovečki, Ladislav Dolanski, Ladislav Gmajnić, Ljubica Janošić, Nela Krstić, Stanko Lončar, Božena Lovrić, Ivan Platužić, Ljiljana Rakovac, Mario Sablić, Branko Šošarić. - 19. izd. - [Mjerilo] 1:750 000. - Zagreb : Jugoslavenski leksikografski zavod, [1973] (Zagreb : Grafički zavod Hrvatske). - 1 atlas ([56] str.) : geogr. karte u boji ; 24 cm

Deo teksta uporedo na hrv., mak., sloven., srp., engl., franc., nem., ital., rus., češ., polj., hol., šved. i mađ. jeziku. - Indeks geografskih imena: str. [36-56].

(Broširano)

130000295

NAŠ svijet : zemljopisni atlas svijeta za osnovnu školu / [priredio Alfonso Cvitanović]. - 2. izd. - [Više razmera]. - Zagreb : Školska knjiga, 1973 (Zagreb : Grafički zavod Hrvatske). - 1 atlas (55 str. s geogr. kartama) : u boji ; 33 cm

(Poluplatno)

130000304

130000289

ОБЛАК, Тоне

Мој први атлас : за познавање природе и друштва у III разреду и за познавање друштва у IV и V разреду основне школе / Тоне Облак, Петар Мардешић ; [карте израдили Бранимир Бабић, Петар Бадовинац, Ладислав Гмајнић, Ладислав Долански, Нела Крстић, Станко Лончар, Иван Платужић, Марио Саблић, Бранко Шоштарић и Адалберт Фрањић ; илустровао Вјекослав Брешић]. - 6. изд. - [Без размере]. - Загреб : Школска књига ; Београд : Завод за уџбенике и наставна средства Србије, 1973 (Загреб : Графички завод Хрватске). - 1 атлас (28 стр.) : у боји ; 29 cm

Тираж 20.000.

(Картон)

130001034

000974810

382

Ат IV 133

OBLAK, Tone

Moј prvi atlas : učbenik za 3. in 4. razred osnovne šole / Tone Oblak, Tomaž Weber, Marko Žerovnik ; [razgledne slike Jakob Torkar, Albert Širok, Rajko Zor]. - [Više razmera]. - V Ljubljani : Cankarjeva založba, 1973 ([Zagreb] : Grafički zavod Hrvatske). - 1 atlas (30 str.) : u boji ; 29 cm

Тираж 40.000.

(Картон)

130000274

383

Ат IV 146; ДПв IV 29; ДПв IV 29/1

POVIJESNI atlas / urednik Zvonimir Dugački. - 7. izd. - [Više razmera]. - Zagreb : Tlos, 1973 (Zagreb : Grafički zavod Hrvatske). - 1 atlas (77 str. s geogr. kartama) : u boji ; 29 cm

(Poluplatno)

130000281

000910332

000910381

ROAD atlas & travel guide : United States, Canada, Mexiko. - [Razmera data razmernikom]. - Chicago : Rand McNally & Company, 1973. - 1 atlas (96 str. s geogr. kartama) : u boji ; 28 cm

Kor. nasl.

(Broširano)

000899362

ШКОЛСКИ атлас : за наставу географије у основној школи / редактор Звонимир Дугачки ; [израда карата Мајкопет Јурај, Перечинец Марија, Прелчец Здравко, Рапо Мирослав, Шаротар Борис, Ухерник Стјепан и Вуковић Владимир]. - [Више размера]. - Загреб : Тлос, 1973 ([б. м. : б. и.]). - 1 атлас (60 стр. с геогр. картама) : у боји ; 33 cm

(Полуплатно)

130000279

ŠKOLSKI atlas : za nastavu zemljopisa u osnovnoj školi : za V, VI, VII i VIII razred / urednik Zvonimir Dugački ; [izradba karata Majkopet Juraj, Perečinec Marija, Prelčec Zdravko, Rapo Miroslav, Šarotar Boris, Uhernik Stjepan i Vuković Vladimir]. - [Više razmera]. - Zagreb : Tlos : Mladost, 1973 ([s. l. : s. n.]). - 1 atlas (60 str. s geogr. kartama) : u boji ; 33 cm

(Poluplatno)

130000286

ШКОЛСКИ историјски атлас / [приредили Реља Новаковић, Гавро Шкриванић, Владимир Стојанчевић, Жељко Шкаламера ; картографски радови Жељко Шкаламера]. - 5. изд. - [Размера дата размерником]. - Београд : Завод за уџбенике и наставна средства Србије, 1973 (Београд : Геокарта). - 1 атлас (6 стр., 64 стр. с геогр. картама) : у боји ; 30 cm

(Картон)

130000276

388

AT IV 156

ATLAS : za osnovne šole / uredniki Zdravko Prelčec i Zvonimir Dugački, urednik slovenske izdaje Valter Bohinec ; [zemljevide izdelali Majkopet Juraj, Perečinec Marija, Prelčec Zdravko, Rapo Miroslav, Šarotar Boris, Uhernik Stjepan, Vuković Vladimir]. - 2. izd. - [Više razmera]. - Zagreb : Tlos ; Ljubljana : Državna založba Slovenije, 1974 (Zagreb : Grafički zavod Hrvatske). - 1 atlas (57 str.) : geogr. karte u boji ; 33 cm

(Poluplatno)

130000313

389

AT IV 461

ATLAS svijeta / [glavni urednik Oto Oppitz ; izradba karata Branimir Babić, Biserka Cerovečki, Ladislav Dolanski, Ladislav Gmajnić, Ljubica Janošić, Nela Krstić, Stanko Lončar, Franjo Mihelj, Ivan Platužić, Ljiljana Rakovac, Milivoj Tenčić, Josip Zoričić ; alfabetski indeks Božena Lovrić]. - 5. izd. - [Više razmera]. - Zagreb : Jugoslavenski leksikografski zavod, 1974 (Zagreb : Grafički zavod Hrvatske). - 1 atlas (326 str., 170 str. s geogr. kartama (od toga 36 na presavijenim listovima), 102 str.) : u boji ; 30 cm

Popis geografskih imena: str. 1-102. - Stara sign.: IV 9838. - Stari inv. br.: 406835.

(Karton)

130000705

390

AT IV 168

BRĂTFĂLEANU, Victor

Atlas geografic general / [cartografi Victor Brătfăleanu, Ștefan Voinea]. - [Više razmera]. - București : Editura Didactică și Pedagogică, 1974 ([București] : Arta Grafică). - 1 atlas (228 str.) : geogr. karte u boji ; 34 cm

Podatak o autorima preuzet s poledine nasl. lista. - Str. 3: Cuvînt înainte / Vintilă Mihăilescu. - Index: str. 194-225.

(Platno sa omotom)

130000331

ВЕЛИКИ атлас света / [српскохрватско издање Андреја Младеновић ; сарадници картографског одељења Владислав Станковић, Никола Стојаков, Радомир Јовановић, Благоје Станковић, Ристо Бонев, Никола Павишић, Зорица Вуксановић, Симеон Живчић]. - 2. допуњено изд. - [Више размера]. - Београд : Просвета ; Љубљана : Младинска књига, 1974 (Љубљана : Младинска књига). - 1 атлас (397 стр.) : геогр. карте у боји ; 31 cm

Регистар назива: стр. 305-397.

(Картон са омотом)

130000303

ВЕЛИКИ атлас света / [српскохрватско издање Андреја Младеновић ; сарадници картографског одељења Владислав Станковић, Никола Стојаков, Радомир Јовановић, Благоје Станковић, Ристо Бонев, Никола Павишић, Зорица Вуксановић, Симеон Живчић ; текст адаптирали за ћирилично издање Јован Илић, Вујадин Рудић, Милан Даниловић]. - 3. поновљено изд. - [Више размера]. - Београд : Просвета ; Љубљана : Младинска књига, 1974 (Љубљана : Младинска књига). - 1 атлас (397 стр.) : геогр. карте у боји ; 31 cm

Тираж 15.000. - Регистар назива: стр. 305-397.

(Картон)

001144897

VELIKI atlas svijeta / [hrvatskosrpsko izdanje Alfonso Cvitanović]. - 3. izd. - [Više razmera]. - Beograd : Prosveta ; Ljubljana : Mladinska knjiga, 1974 (Ljubljana : Mladinska knjiga). - 1 atlas (399 str.) : geogr. karte u boji ; 31 cm

Popis zemljopisnih naziva: str. 312-391.

(Karton sa omotom)

130000301

GEOGRAFSKI atlas / urednički odbor Mihailo Radovanović, Milenko Mastilović, Danica Stojanović, Mara Živković, Branko Đurđević, Nikola Dejanović. - 18. izd. - [Više razmera]. - Beograd : Geokarta, 1974 ([s. l. : s. n.]). - 1 atlas (75 str. s geogr. kartama) : u boji ; 33 cm

Tiraž 60.000.
(Plastika)
000786443

ŽEŽELJ, Mirko

Tragom prošlosti : povijesni atlas u slikama / [Mirko] Žeželj, [Igor] Karaman, [Albert] Kinert ; [karte izradio Boris Šarotar ; crteže na kartama izradio Vjekoslav Brešić]. - [Bez razmere]. - Zagreb : Školska knjiga, 1974 ([s. l. : s. n.]). - 1 atlas ([142] str.) : geogr. karte u boji ; 33 cm

Stara sign.: BMC IV 10038.
(Karton)
000410325

LUDEWIG, Werner

Länderlexikon / [Werner Ludewig]. Weltatlas / [Leitung Werner Bormann]. - Lizenzausg. - [Više razmera]. - Gütersloh ; Berlin ; München ; Wien : Lexikon-Institut Bertelsmann ; Gütersloh ; Berlin ; Stuttgart : Kartographisches Institut Bertelsmann, 1974 (Gütersloh : Mohndruck R. Mohn). - 1 atlas (431 str.) : geogr. karte u boji ; 18 cm

Podatak o autoru preuzet s poledine nasl. lista. - Die Länder der Erde von A bis Z: str. 161-304. - Register: str. 305-[432]. - Stara sign.: BMC I 108947.
(Karton)
001019232

ОБЛАК, Тоне

Мој први атлас : за познавање природе и друштва у III разреду и за познавање друштва у IV и V разреду основне школе / Тоне Облак, Петар Мардеших ; [карте израдили Бранимир Бабић, Петар Бадовинац, Ладислав Гмајних, Ладислав Долански, Нела Крстић, Станко Лончар, Иван Платужић, Марио Саблић, Бранко Шоштарић и Адалберт Франђих ; илустровао Вјекослав Брешић]. - 7. изд. - [Без мере]. - Загреб : Школска књига ; Београд : Завод за уџбенике и наставна средства, 1974 (Загреб : Графички завод Хрватске). - 1 атлас (28 стр.) : геогр карте у боји ; 28 cm

Тираж 12.500.
(Полуплатно)
130000300

398

Ат IV 159

ОБЛАК, Тоне

Мој први атлас : за познавање природе и друштва у III разреду и за познавање друштва у IV и V разреду основне школе / Тоне Облак, Петар Мардеших ; [карте израдили Бранимир Бабић, Петар Бадовинац, Ладислав Гмајних, Ладислав Долански, Нела Крстић, Станко Лончар, Иван Платужић, Марио Саблић, Бранко Шоштарић и Адалберт Франђих ; илустровао Вјекослав Брешић]. - 8. изд. - [Без мере]. - Загреб : Школска књига ; Београд : Завод за уџбенике и наставна средства, 1974 (Загреб : Графички завод Хрватске). - 1 атлас (28 стр.) : геогр. карте у боји ; 28 cm

Тираж 20.000.
(Картон)
130000316

399

Ат IV 145

OBLAK, Tone

Moј prvi atlas : za prirodu i društvo u III i IV razredu osnovne škole / Tone Oblak i Petar Mardešić ; [karte izradili Branimir Babić, Petar Badovinac,

Ladislav Dolanski, Adalbert Franjić, Ladislav Gmajnić, Nela Krstić, Stanko Lončar, Ivan Platužić, Mario Sablić i Branko Šoštarić ; ilustrirao Vjekoslav Brešić]. - 8. neizmijenjeno izd. - [Bez razmere]. - Zagreb : Školska knjiga ; Beograd : Zavod za izdavanje udžbenika SR Srbije ; Skopje : Prosvetno delo, 1974 (Zagreb : Grafički zavod Hrvatske). - 1 atlas (28 str.) : geogr. karte u boji ; 28 cm

(Poluplatno)
130000294

400

At IV 150

OBLAK, Tone

Moj prvi atlas : učbenik za 3. in 4. razred osnovne šole / Tone Oblak, Tomaž Weber, Marko Žerovnik ; [razgledne slike Jakob Torkar, Albert Širok, Rajko Zor]. - [Više razmera]. - V Ljubljani : Cankarjeva založba, 1974 (Ljubljana : Ljudska pravica). - 1 atlas (30 str.) : u boji ; 29 cm

Tiraž 20.000.
(Karton)
130000299

401

At IV 158

ОБЛАК, Тоне

Мојот прв атлас : за запознавање на природата и општеството во III и запознавање на општеството во IV одделение / Тоне Облак, Петар Мардешкиќ ; [картите ги изработија Бранимир Бабиќ, Петар Бадовинац, Ладислав Гмајниќ, Ладислав Долански, Нела Крстиќ, Станко Лончар, Иван Платужиќ, Марио Саблиќ, Бранко Шоштариќ и Адалберт Фрањкиќ ; илустратор Вјекослав Брешиќ]. - [Без размере]. - Загреб : Школска книга ; Београд : Заводот за издавање учебници на Социјалистичка Република Србија ; Скопје : Просветно дело, 1974 (Загреб : Графички завод на Хрватска). - 1 атлас (28 стр.) : геогр. карте у боји ; 28 cm

Тираж 25.000.
(Полуплатно)
130000315

POVIJESNI atlas : za osnovnu školu / [urednici Josip Lučić, Blagota Drašković ; izradba karata Boris Šarotar, Juraj Majkopet, Stjepan Uhernik, Marija Perečinec, Vladimir Vuković, Božica Mihaljević i Darinka Blagus]. - [Bez razmere]. - Zagreb : Tlos : Školska knjiga, 1974 (Zagreb : Grafički zavod Hrvatske). - 1 atlas (56 str.) : geogr. karte u boji ; 29 cm

Bibliografija: str. [59]. - Stara sign.: Ycx IV 130.

(Broširano)

000419911

SIOLAS, Angelos

Geografikós Átlas tes Evrópes / ypo Angelou Siola, El. Aleksiou. - [Više razmera]. - Athenai : Pipinoy, 1974. - 1 atlas (39 str. s geogr. kartama) : u boji ; 30 cm

(Broširano)

000981447

УЧЕБНЫЙ атлас мира / [редакторы карт Н. И. Арепьева, М. А. Буракова, Т. М. Воробьева, А. А. Горелова, Н. М. Качалина, К. И. Махрова, Т. Г. Новикова, З. П. Пехова, Н. Н. Федотова]. - 2-е изд. - [Више размера]. - Москва : Главное управление геодезии и картографии при Совете министров СССР, 1974 ([б. м.] : Фабрика No 2 ГУГК). - 1 атлас (180 стр. с геогр. картама) : у боји ; 34 cm

Тираж 30.000. - Указатель географических названий: стр. 150-180.

(Картон)

001077626

ШКОЛСКИ атлас : за наставу географије у основној школи / редактори Здравко Прелчец и Звонимир Дугачки ; [израда карата Мајкопет Јурај, Перечинец Марија, Прелчец Здравко, Рапо Мирослав, Шаротар Борис,

Ухерник Стјепан и Вуковић Владимир]. - 2. изд. - [Више размера]. - Загреб : Тлос, 1974 (Загреб : Графички завод Хрватске). - 1 атлас (57 стр. с геогр. картама) : у боји ; 33 cm

(Полуплатно)

130000314

406

Ат IV 154

ŠKOLSKI atlas : za nastavu zemljopisa u osnovnoj školi : za V, VI, VII i VIII razred / urednici Zdravko Prelčec i Zvonimir Dugački ; [izradba karata Majkopet Juraj, Perečinec Marija, Prelčec Zdravko, Rapo Miroslav, Šarotar Boris, Uhernik Stjepan i Vuković Vladimir]. - 2. dopunjeno izd. - [Više razmera]. - Zagreb : Tlos : Mladost, 1974 (Zagreb : Grafički zavod Hrvatske). - 1 atlas (57 str. s geogr. kartama) : u boji ; 33 cm

(Poluplatno)

130000302

407

Ат IV 149

ШКОЛСКИ историјски атлас / [приредили Реља Новаковић, Гавро Шкриванић, Владимир Стојанчевић, Жељко Шкаламера ; картографски радови Жељко Шкаламера]. - 6. изд. - [Размера дата размерником]. - Београд : Завод за уџбенике и наставна средства, 1974 (Београд : Геокарта). - 1 атлас (6 стр., 64 стр. с геогр. картама) : у боји ; 30 cm

(Картон)

130000296

1975

408

Ат IV 166

ATLAS : za osnovne šole / uredniki Zdravko Prelčec in Zvonimir Dugački, urednik slovenske izdaje Valter Bohinec ; [zemljevide izdelali Majkopet Juraj, Perečinec Marija, Šarotar Boris, Uhernik Stjepan, Vuković Vladimir]. - 3. izd. - [Više razmera]. - Zagreb : Tlos ; Ljubljana : Državna založba Slovenije, 1975 (Zagreb : Grafički zavod Hrvatske). - 1 atlas (57 str. s geogr. kartama) : u boji ; 34 cm

(Poluplatno)

130000323

ATLAS : za srednje škole / urednici Zvonimir Dugački i Zdravko Prelčec. - 9. izmijenjeno i dopunjeno izd. - [Više razmera]. - Zagreb : Tlos, 1975 (Zagreb : Grafički zavod Hrvatske). - 1 atlas (107 str. s geogr. kartama) : u boji ; 33 cm (Poluplatno)
130000326

ATLAS : za srednje škole / urednici Zvonimir Dugački i Zdravko Prelčec. - 10. izmijenjeno i dopunjeno izd. - [Više razmera]. - Zagreb : Tlos, 1975 ([Zagreb] : Grafički zavod Hrvatske). - 1 atlas (107 str. s geogr. kartama) : u boji ; 33 cm

Stara sign.: Усх IV 259.
(Poluplatno)
000441543

ATLAS : za srednje škole / urednici Zvonimir Dugački in Zdravko Prelčec, urednik slovenske izdaje Valter Bohinec. - 9. izd. - [Više razmera]. - Zagreb : Tlos ; Ljubljana : Državna založba Slovenije, 1975 (Zagreb : Grafički zavod Hrvatske). - 1 atlas (107 str. s geogr. kartama) : u boji ; 33 cm (Poluplatno)
130000332

ВЕЛИКИ атлас света / [српскохрватско издање Андреја Младеновић ; сарадници картографског одељења [!] Владислав Станковић, Никола Стојаков, Радомир Јовановић, Благоје Станковић, Никола Павишић, Зорица Вуксановић ; текст адаптирали за ћирилично издање Јован Илић, Вујадин Рудић, Милан Даниловић]. - 4. допуњено изд. - [Више размера]. - Београд : Просвета ; Љубљана : Младинска књига, 1975 (Љубљана : Младинска књига). - 1 атлас (397 стр.) : геогр. карте у боји ; 31 см

Тираж 12.000. - Регистар назива: стр. 305-397.
(Картон са омотом)
130000344

VELIKI atlas svijeta / [hrvatskosrpsko izdanje Alfonso Cvitanović]. - 3. dopunjeno izd. - [Više razmera]. - Beograd : Prosveta ; Ljubljana : Mladinska knjiga, 1975 (Ljubljana : Mladinska knjiga). - 1 atlas (399 str.) : geogr. karte u boji ; 31 cm

Tiraž 10.000. - Popis zemljopisnih naziva: str. 312-391.

(Karton sa omotom)

130000343

Der GROSSE Shell Atlas : [Deutschland, Europa] : 1975/76. - Neuausg. - [Više razmera]. - Stuttgart : Mairs Geographischer Verlag, 1975 (Stuttgart : Mairs Graphische Betriebe). - 1 atlas (XXVI, 317, [198] str.) : geogr. karte u boji ; 27 cm

Str. VI: Vorwort / Volkmar Mair. - Ortsregister = Town index = Index des localites: str. [78-198].

(Poluplatno)

001048977

ZGODOVINSKI atlas : za srednje škole / uredili Zvonimir Dugački, Josip Lučić ; [zemljevide izdelali Juraj Majkopet, Božica Mihaljević, Marija Perečinec, Boris Šarotar, Stjepan Uhernik, Vladimir Vuković ; urednici Dragutin Pavličević, Zdravko Prelčec ; slovenski prevod Tomaž Weber]. - 8. izd. - [Više razmera]. - Zagreb : Tlos : Školska knjiga ; Ljubljana : Državna založba Slovenije, 1975 (Zagreb : Grafički zavod Hrvatske). - 1 atlas (77 str. s geogr. kartama) : u boji ; 29 cm

(Poluplatno)

130000334

JUGOSLAVIJA : auto atlas : 1:500 000 / urednik Branko Šoštarčić ; izradba karata Biserka Cerovečki, Ladislav Dolanski, Ladislav Gmajnić, Ljubica Janošić, Nela Krstić, Stanko Lončar, Božena Lovrić, Ivan Platužić, Ljiljana

Rakovac, Milivoj Tenčić. - 2. izd. - [Mjerilo] 1:500 000 ; 1:4 300 000. - Zagreb : Jugoslavenski leksikografski zavod, [1975] (Zagreb : Grafički zavod Hrvatske). - 1 atlas ([140] str.) : geogr. karte u boji ; 24 cm

Kor. stv. nasl.: Auto atlas Jugoslavija, Evropa. - Deo teksta uporedo na hrv., mak., sloven., srp., engl., franc., nem., ital., rus., češ., polj., hol., šved. i mađ. jeziku. - Sadrži i: Evropa : auto-atlas : 1:4 300 000. - 8. izd. - Indeks geografskih imena: str. [62-104, 127-139].

(Broširano)

130000338

417

At III 98

JUGOSLAVIJA : auto atlas : 1:500 000 / urednik Branko Šoštarčić ; izradba karata Biserka Cerovečki, Ladislav Dolanski, Ladislav Gmajnić, Ljubica Janošić, Nela Krstić, Stanko Lončar, Božena Lovrić, Ivan Platužić, Ljiljana Rakovac, Milivoj Tenčić. - 2. izd. - [Mjerilo] 1:500 000. - Zagreb : Jugoslavenski leksikografski zavod, [1975] (Zagreb : Grafički zavod Hrvatske). - 1 atlas ([104] str.) : geogr. karte u boji ; 24 cm

Kor. stv. nasl.: Autokarta. - Deo teksta uporedo na hrv., mak., sloven., srp., engl., franc., nem., ital., rus., češ., polj., hol., šved. i mađ. jeziku. - Indeks geografskih imena: str. [62-104].

(Broširano)

130000341

418

At III 84

JUGOSLAVIJA : auto-atlas : 1:750 000 / urednik Branko Šoštarčić ; izradba geografskih karata Branimir Babić, Biserka Cerovečki, Ladislav Dolanski, Ladislav Gmajnić, Ljubica Janošić, Nela Krstić, Stanko Lončar, Božena Lovrić, Ivan Platužić, Ljiljana Rakovac, Milivoj Tenčić. - 20. izd. - [Mjerilo] 1:750 000 ; 1:4 300 000. - Zagreb : Jugoslavenski leksikografski zavod, [1975] (Zagreb : Grafički zavod Hrvatske). - 1 atlas ([92] str.) : geogr. karte u boji ; 24 cm

Kor. stv. nasl.: Auto atlas Evropa, Jugoslavija. - Deo teksta uporedo na hrv., mak., sloven., srp., engl., franc., nem., ital., rus., češ., polj., hol., šved. i mađ. jeziku. - Sadrži i: Evropa : auto-atlas : 1:4 300 000. - 7. izd. - Indeks geografskih imena: str. [36-56, 79-91].

(Broširano)

130000297

JUGOSLAVIJA : auto-atlas : 1:750 000 / urednik Branko Šoštarić ; izradba geografskih karata Branimir Babić, Biserka Cerovečki, Ladislav Dolanski, Ladislav Gmajnić, Ljubica Janošić, Nela Krstić, Stanko Lončar, Božena Lovrić, Ivan Platužić, Ljiljana Rakovac, Milivoj Tenčić. - 20. izd. - [Mjerilo] 1:750 000 ; 1:4 300 000. - Zagreb : Jugoslavenski leksikografski zavod, [1975] (Zagreb : Grafički zavod Hrvatske). - 1 atlas ([92] str.) : geogr. karte u boji ; 24 cm

Kor. stv. nasl.: Auto atlas YU, Evropa. - Deo teksta uporedo na hrv., mak., sloven., srp., engl., franc., nem., ital., rus., češ., polj., hol., šved. i mađ. jeziku. - Sadrži i: Evropa : auto-atlas : 1:4 300 000. - 7. izd. - Indeks geografskih imena: str. [36-56, 79-91].

(Broširano)

130000298

JUGOSLAVIJA : auto-atlas : 1:750 000 / urednik Branko Šoštarić ; izradba geografskih karata Branimir Babić, Biserka Cerovečki, Ladislav Dolanski, Ladislav Gmajnić, Ljubica Janošić, Nela Krstić, Stanko Lončar, Božena Lovrić, Ivan Platužić, Ljiljana Rakovac, Milivoj Tenčić. - 20. izd. - [Mjerilo] 1:750 000 ; 1:4 300 000. - Zagreb : Jugoslavenski leksikografski zavod, [1975] (Zagreb : Grafički zavod Hrvatske). - 1 atlas ([92] str.) : geogr. karte u boji ; 24 cm

Kor. stv. nasl.: Autokarta. - Deo teksta uporedo na hrv., mak., sloven., srp., engl., franc., nem., ital., rus., češ., polj., hol., šved. i mađ. jeziku. - Sadrži i: Evropa : auto-atlas : 1:4 300 000. - 8. izd. - Indeks geografskih imena: str. [36-56, 79-91].

(Broširano)

130000329

JUGOSLAVIJA : auto-atlas : 1:750 000 / urednik Branko Šoštarić ; izradba geografskih karata Branimir Babić, Biserka Cerovečki, Ladislav Dolanski, Ladislav Gmajnić, Ljubica Janošić, Nela Krstić, Stanko Lončar, Božena Lovrić, Ivan Platužić, Ljiljana Rakovac, Milivoj Tenčić. - 20. izd. - [Mjerilo] 1:750 000. - Zagreb : Jugoslavenski leksikografski zavod, [1975] (Zagreb : Grafički zavod Hrvatske). - 1 atlas ([56] str.) : geogr. karte u boji ; 24 cm

Kor. stv. nasl.: Avtoatlas po Jugoslaviji. - Deo teksta uporedo na hrv., mak., sloven., srp.,

engl., franc., nem., ital., rus., češ., polj., hol., šved. i mađ. jeziku. - Indeks geografskih imena: str. [36-56].

(Broširano)

130000318

422

At III 97

JUGOSLAVIJA : auto-atlas : 1:750 000 / urednik Branko Šoštarić ; izradba geografskih karata Branimir Babić, Biserka Cerovečki, Ladislav Dolanski, Ladislav Gmajnić, Ljubica Janošić, Nela Krstić, Stanko Lončar, Božena Lovrić, Ivan Platužić, Ljiljana Rakovac, Milivoj Tenčić. - 20. izd. - [Mjerilo] 1:750 000. - Zagreb : Jugoslavenski leksikografski zavod, [1975] (Zagreb : Grafički zavod Hrvatske). - 1 atlas ([56] str.) : geogr. karte u boji ; 24 cm

Kor. stv. nasl.: Auto atlas Jugoslavija. - Deo teksta uporedo na hrv., mak., sloven., srp., engl., franc., nem., ital., rus., češ., polj., hol., šved. i mađ. jeziku. - Indeks geografskih imena: str. [36-56].

(Broširano)

130000339

423

At III 102

JUGOSLAVIJA : auto-atlas : 1:750 000 / urednik Branko Šoštarić ; izradba geografskih karata Branimir Babić, Biserka Cerovečki, Ladislav Dolanski, Ladislav Gmajnić, Ljubica Janošić, Nela Krstić, Stanko Lončar, Božena Lovrić, Ivan Platužić, Ljiljana Rakovac, Milivoj Tenčić. - 20. izd. - [Mjerilo] 1:750 000. - Zagreb : Jugoslavenski leksikografski zavod, [1975] (Zagreb : Grafički zavod Hrvatske). - 1 atlas ([56] str.) : geogr. karte u boji ; 24 cm

Kor. stv. nasl.: Auto atlas Jugoslavije. - Deo teksta uporedo na hrv., mak., sloven., srp., engl., franc., nem., ital., rus., češ., polj., hol., šved. i mađ. jeziku. - Indeks geografskih imena: str. [36-56].

(Broširano)

130000348

424

At III 99

JUGOSLAVIJA : auto-atlas : 1:750 000 / urednik Branko Šoštarić ; izradba geografskih karata Branimir Babić, Biserka Cerovečki, Ladislav Dolanski, Ladislav Gmajnić, Ljubica Janošić, Nela Krstić, Stanko Lončar, Božena Lovrić, Ivan Platužić, Ljiljana Rakovac, Milivoj Tenčić. - 20. izd. - [Mjerilo] 1:750 000;

1:4 300 000. - Zagreb : Jugoslavenski leksikografski zavod, [1975] (Zagreb : Grafički zavod Hrvatske). - 1 atlas ([92] str.) : geogr. karte u boji ; 24 cm

Kor. stv. nasl.: Auto atlas Jugoslavije-Evropa. - Deo teksta uporedo na hrv., mak., sloven., srp., engl., franc., nem., ital., rus., češ., polj., hol., šved. i mađ. jeziku. - Sadrži i: Evropa : auto-atlas : 1:4 300 000. - 8. izd. - Indeks geografskih imena: str. [36-56, 79-91].

(Broširano)

130000342

425

Ат III 101

JUGOSLAVIJA : auto-atlas : 1:750 000 / urednik Branko Šošarić ; izradba geografskih karata Branimir Babić, Biserka Cerovečki, Ladislav Dolanski, Ladislav Gmajnić, Ljubica Janošić, Nela Krstić, Stanko Lončar, Božena Lovrić, Ivan Platužić, Ljiljana Rakovac, Milivoj Tenčić. - 20. izd. - [Mjerilo] 1:750 000 ; 1:4 300 000. - Zagreb : Jugoslavenski leksikografski zavod, [1975] (Zagreb : Grafički zavod Hrvatske). - 1 atlas ([92] str.) : geogr. karte u boji ; 24 cm

Kor. stv. nasl.: Auto atlas Jugoslavije, Evropa. - Deo teksta uporedo na hrv., mak., sloven., srp., engl., franc., nem., ital., rus., češ., polj., hol., šved. i mađ. jeziku. - Sadrži i: Evropa : auto-atlas : 1:4 300 000. - 8. izd. - Indeks geografskih imena: str. [36-56, 79-91].

(Broširano)

130000347

426

Ат IV 405

MONUMENTA cartographica Jugoslaviae. [Део] 1 ; Античке карте / одабрао и приредио Гавро А. Шкриванић. - [Без мере]. - Београд : Историјски институт, 1975 (Београд : Геокарта). - 1 атлас (60 стр., [10] листова с геогр. картама (од тога 2 пресавијена)) : у две боје ; 35 cm + геогр. карте ([7] листова (од тога 2 вишеструко пресавијена)). - (Посебна издања / Историјски институт, Београд = Monographies / Historical Institute, Belgrade. књ. 17)

На насл. стр. год. издавања: 1974. - Summary: стр. 27-28, 57-58. - Напомене и библиографске референце уз текст.

(Полуплатно)

130000330

NAŠ svijet : zemljopisni atlas svijeta za osnovnu školu / [priredio Alfonso Cvitanović]. - 3. neizmijenjeno izd. - [Više razmera]. - Zagreb : Školska knjiga, 1975 (Zagreb : Grafički zavod Hrvatske). - 1 atlas (55 str.) : geogr. karte u boji ; 33 cm

Stara sign.: Ycx IV 163.

(Poluplatno)

000427963

OBLAK, Tone

Moj prvi atlas : za prirodu i društvo u III i IV razredu osnovne škole / Tone Oblak, Petar Mardešić ; [karte izradili Branimir Babić, Petar Badovinac, Ladislav Dolanski, Adalbert Franjić, Ladislav Gmajnić, Nela Krstić, Stanko Lončar, Ivan Platužić, Mario Sablić i Branko Šoštarić ; ilustrirao Vjekoslav Brešić]. - 9. neizmijenjeno izd. - [Bez razmere]. - Zagreb : Školska knjiga ; Beograd : Zavod za izdavanje udžbenika SR Srbije ; Skopje : Prosvetno delo, 1975 (Zagreb : Grafički zavod Hrvatske). - 1 atlas (28 str.) : geogr. karte u boji ; 29 cm

(Poluplatno)

130000328

PLATUŽIĆ, Dragutin

Ceste i mostovi u Hrvatskoj : atlas / [kartograf Dragutin Platužić ; glavni i odgovorni urednik Vladimir Kos]. - [Razmera data razmernikom]. - Zagreb : Republički fond za ceste, 1975 (Čakovec : "Zrinski"). - 1 atlas (13 višestruko presavijenih listova s geogr. kartama) ; 32 cm

Dodatak uz knj. pod istoimenim nasl.

(Platno sa omotom)

000431058

POVIJESNI atlas : za osnovnu školu / [priredili Josip Lučić, Blagota Drašković ; izradba karata Boris Šarotar, Juraj Majkopet, Stjepan Uhernik,

Marija Perečinec, Vladimir Vuković, Božica Mihaljević i Darinka Blagus]. - 2. preuređeno i dopunjeno izd. - [Bez razmere]. - Zagreb : Kartografija - Tlos : Školska knjiga, 1975 ([Zagreb] : Grafički zavod Hrvatske). - 1 atlas (58 str.) : geogr. karte u boji ; 29 cm

Bibliografija: str. [59]. - Stara sign.: Усх IV 232.
(Broširano)
000440090

431

Ат IV 170

POVIJESNI atlas : za srednje škole / priredili Zvonimir Dugački, Josip Lučić ; [karte izradili Juraj Majkopet, Božica Mihaljević, Marija Perečinec, Boris Šarotar, Stjepan Uhernik, Vladimir Vuković ; urednici Dragutin Pavličević, Zdravko Prelčec]. - 8. izd. - [Više razmera]. - Zagreb : Tlos : Školska knjiga, 1975 (Zagreb : Grafički zavod Hrvatske). - 1 atlas (77 str. s geogr. kartama) : u boji ; 29 cm
(Poluplatno)
130000333

432

Ат II 17

ПРВИ школски атлас : за III разред основне школе / [уредник Драгутин Ранковић ; картографска реализација Владислав Станковић, Никола Стојаков, Димитар Костадинов ; илустратор Драган Поповски]. - [Размера дата размерником]. - Љубљана : Младинска књига ; Нови Сад : Покрајински завод за издавање уџбеника ; Приштина : Покрајински завод за уџбенике и наставна средства ; Скопље : Просветно дело ; Сарајево : Свјетлост ; Београд : Завод за уџбенике и наставна средства, 1975 (Љубљана : Младинска књига). - 1 атлас (19 стр., [12] стр. с геогр. картама) : у боји ; 21 x 23 cm

Тираж 30.000.
-- Радни листови уз први школски атлас. - 18, [1] лист с таблама : илустр. ; 21 x 23 cm
(Картон)
130000340

433

Ат IV 165

ШКОЛСКИ атлас : за наставу географије у основној школи / редактори

Здравко Прелчец и Звонимир Дугачки ; [израда карата Мајкопет Јурај, Перечинец Марија, Шаротар Борис, Ухерник Стјепан и Вуковић Владимир]. - 3. изд. - [Више размера]. - Загреб : Тлос, 1975 (Загреб : Графички завод Хрватске). - 1 атлас (57 стр. с геогр. картама) : у боји ; 34 cm

(Полуплатно)

130000324

434

Ат IV 744

ШКОЛСКИ атлас : за наставу географије у основној школи / редактори Здравко Прелчец, Звонимир Дугачки. - 3. изд. - [Више размера]. - Загреб : Тлос, 1975 ([Zagreb] : Grafički zavod Hrvatske). - 1 атлас (57 стр. с геогр. картама) : у боји ; 33 cm

(Полуплатно)

001209400

435

Ат IV 164

ŠKOLSKI atlas : za nastavu zemljopisa u osnovnoj školi : za V, VI, VII i VIII razred / urednici Zdravko Prelčec i Zvonimir Dugački ; [izradba karata Majkopet Juraj, Perečinec Marija, Šarotar Boris, Uhernik Stjepan i Vuković Vladimir]. - 3. dopunjeno izd. - [Više razmera]. - Zagreb : Tlos : Mladost, 1975 (Zagreb : Grafički zavod Hrvatske). - 1 atlas (57 str. s geogr. kartama) : u boji ; 33 cm

(Poluplatno)

130000325

436

Ат IV 162

ШКОЛСКИ историјски атлас / [приредили Реља Новаковић, Гавро Шкриванић, Владимир Стојанчевић, Жељко Шкаламера ; картографски радови Жељко Шкаламера]. - 7. изд. - [Размера дата размерником]. - Београд : Завод за уџбенике и наставна средства, 1975 (Београд : Геокарта). - 1 атлас (6 стр., 64 стр. с геогр. картама) : у боји ; 30 cm

(Картон)

130000327

437

At IV 179

ATLAS : za osnovne šole / uredniki Zdravko Prelčec in Zvonimir Dugački, urednik slovenske izdaje Valter Bohinec ; [zemljevide izdelali Majkopet Juraj, Perečinec Marija, Šarotar Boris, Uhernik Stjepan, Vuković Vladimir]. - 4. izd. - [Više razmera]. - Zagreb : Tlos ; Ljubljana : Državna založba Slovenije, 1976 (Zagreb : Grafički zavod Hrvatske). - 1 atlas (57 str. s geogr. kartama) : u boji ; 33 cm

(Poluplatno)

130000371

438

At IV 345

ATLAS historik : për shkollën fillore / [përpiluar nga Josip Luçiq, Blagota Drashković ; përkthei Zekeria Cana ; hartit i punuan Boris Sharotar, Juraj Majkopet, Stjepan Uhernik, Marija Perečinec, Vladimir Vuković, Bozhica Mihaleviq, Darinka Blagus]. - [Bez razmere]. - Zagreb : Tlos : Školska knjiga ; Prishtinë : Enti i Teksteve dhe i Mjeteve Mësimore i Krahinës Socialiste Autonome të Kosovës, 1976 (Zagreb : U shtyp në entin grafik të Kroacisë). - 1 atlas (58 str. s geogr. kartama) : u boji ; 29 cm

Bibliografija: str. [59].

(Broširano)

130000367

439

At II 18

ATLASI i parë shkollor : për klasën II e III të shkollës fillore / [redaktor Abdulla Vokri ; realizimi hartografik Vladislav Stanković, Nikolla Stojakov ; ilustrator Dragan Popovski]. - [Razmera data razmernikom]. - Lubjanë : Mladinska knjiga ; Novi Sad : Enti Krahinor i Botimit të Teksteve ; Prishtinë : Enti i Teksteve dhe i Mjeteve Mësimore i KSAK ; Shkup : Prosvetno delo ; Sarajevë : Svjetlost ; Beograd : Dhe Enti i Botimit të Teksteve dhe të Mjeteve Mësimore, 1976 (Lubjanë : Mladinska knjiga). - 1 atlas (19 str., [12] str. s geogr. kartama) : u boji ; 21 x 23 cm

Tiraž 50.000.

(Karton)
130000350

440

Ат III 241/2

BENDEFY, László

Mikoviny Sámuel megyei térképei : különös tekintettel az Akadémiai Könyvtár kéziratárának Mikoviny-térképeire. 2. köt. / Bendefy László. - [Bez razmere]. - Budapest : MTA Könyvtára, 1976 ([Budapest] : MTA Könyvtára). - 1 atlas (12 str., 24 višestruko presavijenih listova s geogr. kartama) : u boji ; 24 cm. - (A Magyar Tudományos Akadémia Könyvtárának kiadványai = Publicationes Bibliothecae Academiae Scientiarum Hungaricae ; 72)

Knj. sadrži karte koje su dodatak uz knj. 1 sa istoimenim nasl. - Stara sign.: Б III 1321/2.
(Nepovezani listovi u zaštitnom omotu)

000487221

441

Ат IV 181

VELIKI atlas svijeta / [hrvatskosrpsko izdanje Alfonso Cvitanović]. - 4. dopunjeno izd. - [Više razmera]. - Beograd : Prosveta ; Ljubljana : Mladinska knjiga, 1976 (Ljubljana : Mladinska knjiga). - 1 atlas (399 str.) : geogr. karte u boji ; 31 cm

Tiraž 23.000. - Popis zemljopisnih naziva: str. 312-391.
(Karton sa omotom)

130000375

442

Ат IV 174; Ат IV 174/1

ГЕОГРАФСКИ атлас / уреднички одбор Михаило Радовановић, Миленко Мاستиловић, Даница Стојановић, Мара Живковић, Бранко Ђурђевић, Никола Дејановић. - 20. изд. - [Више размера]. - Београд : Геокарта, 1976 ([б. м. : б. и.]). - 1 атлас (74 стр. с геогр. картама) : у боји ; 33 см

Тираж 150.000.
(Картон са омотом)

130000357

130000364

GEOGRAFSKI atlas / urednički odbor Mihajlo Radovanović, Milenko Mastilović, Danica Stojanović, Mara Živković, Branko Đurđević, Nikola Dejanović. - 20. izd. - [Više razmera]. - Beograd : Geokarta, 1976 ([s. l. : s. n.]). - 1 atlas (75 str. s geogr. kartama) : u boji ; 33 cm

Tiraž 150.000.
(Karton sa omotom)
130000363

ELSŐ iskolai atlasz : az általános iskolák 3. osztálya számára / [szerzők Milan Bajić és Györe Kornél ; kartográfusok Vladislav Stanković, Nikola Stojakov, Dimitar Kosztadinov ; fordító Balázs Pál ; illusztráció Dragan Popovszki]. - [Razmera data razmernikom]. - Ljubljana : Mladinska knjiga ; Újvidék : Tartományi Tankönyvkiadó Intézet ; Priština : Tankönyvkiadó és Tanszerkészítő Intézet ; Szkopje : Prosvetno delo ; Szarajevó : Svjetlost ; Belgrád : Tankönyvkiadó és Tanszerkészítő, 1976 (Ljubljana : Mladinska knjiga). - 1 atlas (19 str., [12] str. s geogr. kartama) : u boji ; 21 x 23 cm

Tiraž 8.000.
(Karton)
130000382

ZGODOVINSKI atlas : za osnovno šolo / [priređili Josip Lučić, Blagota Drašković ; slovenski prevod opravil Tomaž Weber ; izdelava zemljevidov Boris Šarotar, Juraj Majkopet, Stjepan Uhernik, Marija Perečinec, Vladimir Vuković, Božica Mihaljević in Darinka Blagus]. - 2. izd. - [Bez razmere]. - Zagreb : Kartografija - Tlos : Školska knjiga ; Ljubljana : Državna založba Slovenije, 1976 (Zagreb : Grafični zavod Hrvatske). - 1 atlas (58 str. s geogr. kartama) : u boji ; 29 cm

Bibliografija: str. [59].
(Broširano)
130000368

JUGOSLAVIJA : auto atlas : 1:500 000 / urednik Branko Šoštarić ; izradba karata Biserka Cerovečki, Ladislav Dolanski, Ladislav Gmajnić, Ljubica Janošić, Nela Krstić, Stanko Lončar, Božena Lovrić, Ivan Platužić, Ljiljana Rakovac, Milivoj Tenčić. - 3. izd. - [Mjerilo] 1:500 000 ; 1:4 300 000. - Zagreb : Jugoslavenski leksikografski zavod, [1976] (Zagreb : Grafički zavod Hrvatske). - 1 atlas ([140] str.) : geogr. karte u boji ; 24 cm

Kor. stv. nasl.: Auto atlas Jugoslavija, Evropa. - Deo teksta uporedo na hrv., mak., sloven., srp., engl., franc., nem., ital., rus., češ., polj., hol., šved. i mađ. jeziku. - Sadrži i: Evropa : auto-atlas : 1:4 300 000. - 8. izd. - Indeks geografskih imena: str. [62-104, 127-139].

(Broširano)

130000346

447

AT III 103

JUGOSLAVIJA : auto atlas : 1:500 000 / urednik Branko Šoštarić ; izradba karata Biserka Cerovečki, Ladislav Dolanski, Ladislav Gmajnić, Ljubica Janošić, Nela Krstić, Stanko Lončar, Božena Lovrić, Ivan Platužić, Ljiljana Rakovac, Milivoj Tenčić. - 3. izd. - [Mjerilo] 1:500 000. - Zagreb : Jugoslavenski leksikografski zavod, 1976 (Zagreb : Grafički zavod Hrvatske). - 1 atlas ([104] str.) : geogr. karte u boji ; 24 cm

Kor. stv. nasl.: Auto atlas Jugoslavija. - Deo teksta uporedo hrv., mak., sloven., srp., engl., franc., nem., ital., rus., češ., polj., hol., šved. i mađ. jeziku. - Indeks geografskih imena: str. [62-104].

(Broširano)

130000349

448

AT III 125

JUGOSLAVIJA : auto atlas : 1:500 000 / urednik Branko Šoštarić ; izradba karata Biserka Cerovečki, Ladislav Dolanski, Ladislav Gmajnić, Ljubica Janošić, Nela Krstić, Stanko Lončar, Božena Lovrić, Ivan Platužić, Ljiljana Rakovac, Milivoj Tenčić. - 3. izd. - [Mjerilo] 1:500 000 ; 1:4 300 000. - Zagreb : Jugoslavenski leksikografski zavod, 1976 (Zagreb : Grafički zavod Hrvatske). - 1 atlas ([140] str.) : geogr. karte u boji ; 24 cm

Kor. stv. nasl.: Incelov atlas Jugoslavija, Evropa. - Deo teksta uporedo na hrv., mak., sloven., srp., engl., franc., nem., ital., rus., češ., polj., hol., šved. i mađ. jeziku. - Sadrži i: Evropa : auto-atlas : 1:4 300 000. - 8. izd. - Indeks geografskih imena: str. [62-104, 127-139].

(Broširano)
130000398

449

AT III 109

JUGOSLAVIJA : auto atlas : 1:500 000 / urednik Branko Šoštarić ; izradba karata Biserka Cerovečki, Ladislav Dolanski, Ladislav Gmajnić, Ljubica Janošić, Nela Krstić, Stanko Lončar, Božena Lovrić, Ivan Platužić, Ljiljana Rakovac, Milivoj Tenčić. - 4. izd. - [Mjerilo] 1:500 000 ; 1:4 300 000. - Zagreb : Jugoslavenski leksikografski zavod, 1976 (Zagreb : Grafički zavod Hrvatske). - 1 atlas ([92] str.) : geogr. karte u boji ; 24 cm

Kor. stv. nasl.: Auto-atlas Jugoslavija, Evropa '76. - Deo teksta uporedo na hrv., mak., sloven., srp., engl., franc., nem., ital., rus., češ., polj., hol., šved. i mađ. jeziku. - Sadrži i: Evropa : auto-atlas : 1:4 300 000. - 9. izd. - Indeks geografskih imena: str. [79-91].

(Broširano)
130000360

450

AT III 110

JUGOSLAVIJA : auto atlas : 1:500 000 / urednik Branko Šoštarić ; izradba karata Biserka Cerovečki, Ladislav Dolanski, Ladislav Gmajnić, Ljubica Janošić, Nela Krstić, Stanko Lončar, Božena Lovrić, Ivan Platužić, Ljiljana Rakovac, Milivoj Tenčić. - 4. izd. - [Mjerilo] 1:500 000. - Zagreb : Jugoslavenski leksikografski zavod, 1976 (Zagreb : Grafički zavod Hrvatske). - 1 atlas ([56] str.) : geogr. karte u boji ; 24 cm

Kor. stv. nasl.: Auto-atlas Jugoslavije '76. - Deo teksta uporedo na hrv., mak., sloven., srp., engl., franc., nem., ital., rus., češ., polj., hol., šved. i mađ. jeziku.

(Broširano)
130000365

451

AT III 106

JUGOSLAVIJA : auto atlas : 1:500 000 / urednik Branko Šoštarić ; izradba karata Biserka Cerovečki, Ladislav Dolanski, Ladislav Gmajnić, Ljubica Janošić, Nela Krstić, Stanko Lončar, Božena Lovrić, Ivan Platužić, Ljiljana Rakovac, Milivoj Tenčić. - 4. izd. - [Mjerilo] 1:500 000. - Zagreb : Jugoslavenski leksikografski zavod, 1976 ([Zagreb : Grafički zavod Hrvatske]). - 1 atlas ([60] str.) : geogr. karte u boji ; 24 cm

Kor. stv. nasl.: Auto-atlas Jugoslavije '76. - Deo teksta uporedo na hrv., mak., sloven., srp., engl., franc., nem., ital., rus., češ., polj., hol., šved. i mađ. jeziku.

(Broširano)

130000353

452

AT III 104

JUGOSLAVIJA : auto atlas : 1:500 000 / urednik Branko Šoštarić ; izradba karata Biserka Cerovečki, Ladislav Dolanski, Ladislav Gmajnić, Ljubica Janošić, Nela Krstić, Stanko Lončar, Božena Lovrić, Ivan Platužić, Ljiljana Rakovac, Milivoj Tenčić. - 4. izd. - [Mjerilo] 1:500 000. - Zagreb : Jugoslavenski leksikografski zavod, [1976] (Zagreb : Grafički zavod Hrvatske). - 1 atlas ([104] str. s geogr. kartama) : u boji ; 24 cm

Kor. stv. nasl.: Auto atlas Jugoslavija. - Deo teksta uporedo na hrv., mak., sloven., srp., engl., franc., nem., ital., rus., češ., polj., hol., šved. i mađ. jeziku. - Indeks geografskih imena: str. [62-104].

(Broširano)

130000351

453

AT III 63

JUGOSLAVIJA : auto atlas : 1:500 000 / urednik Branko Šoštarić ; izradba karata Biserka Cerovečki, Ladislav Dolanski, Ladislav Gmajnić, Ljubica Janošić, Nela Krstić, Stanko Lončar, Božena Lovrić, Ivan Platužić, Ljiljana Rakovac, Milivoj Tenčić. - 4. izd. - [Mjerilo] 1:500 000. - Zagreb : Jugoslavenski leksikografski zavod, [1976] (Zagreb : Grafički zavod Hrvatske). - 1 atlas ([104] str.) : geogr. karte u boji ; 24 cm

Kor. stv. nasl.: Auto atlas Jugoslavije. - Deo teksta uporedo na hrv., mak., sloven., srp., engl., franc., nem., ital., rus., češ., polj., hol., šved. i mađ. jeziku. - Indeks geografskih imena: str. [62-104].

(Broširano)

130000215

454

AT III 105

JUGOSLAVIJA : auto atlas : 1:500 000 / urednik Branko Šoštarić ; izradba karata Biserka Cerovečki, Ladislav Dolanski, Ladislav Gmajnić, Ljubica Janošić, Nela Krstić, Stanko Lončar, Božena Lovrić, Ivan Platužić, Ljiljana Rakovac, Milivoj Tenčić. - 4. izd. - [Mjerilo] 1:500 000 ; 1:4 300 000. - Zagreb

: Jugoslavenski leksikografski zavod, 1976 (Zagreb : Grafički zavod Hrvatske).
- 1 atlas ([96] str.) : geogr. karte u boji ; 24 cm

Kor. stv. nasl.: Auto-atlas Jugoslavija, Evropa '76. - Deo teksta uporedo na hrv., mak., sloven., srp., engl., franc., nem., ital., rus., češ., polj., hol., šved. i mađ. jeziku. - Sadržaji: Evropa : auto-atlas : 1:4 300 000. - 8. izd. - Indeks geografskih imena: str. [83-95]. - Pogrešno uvezane str. [52-58].

(Broširano)

130000352

455

Ba III 1039

The LITTLE Oxford atlas. - Reprinted with revision. - [Više razmera]. - London : Oxford University Press, 1976 (Mitcham : Cook, Hammond & Kell). - 1 atlas (67 str. s geogr. kartama) : u boji ; 26 cm

Kor. nasl. - "Prepared by the Cartographic Department of the Clarendon Press" → nasl. str. - Select gazetteer of the British Isles: str. 1 ; Select gazetteer of the world: str. [68-69].

(Karton sa omotom)

000782950

456

Ba IV 223

MUIR, Ramsay

Muir's historical atlas : ancient and classical / edited by R. F. [Reginald Francis] Treharne and Harold Fullard. - 6th ed. - [Više razmera]. - London : G. Philip and Son, 1976 (London : G. Philip and Son). - 1 atlas (8 str., 20 str. sa geogr. kartama, 7 str.) : u boji ; 28 cm

Kor. stv. nasl.: Muir's atlas of ancient and classical history. - Index: str. 1-[8].

(Broširano)

000786445

457

At IV 323

OBLAK, Tone

Moj prvi atlas : učbenik za 3. in 4. razred osnovne šole / Tone Oblak, Tomaž Weber, Marko Žerovnik ; [zemljevidi Marko Žerovnik in Milena Hribar ; razgledne slike Jakob Torkar, Albert Širok, Rajko Zor]. - [Više razmera]. - V Ljubljani : Cankarjeva založba, 1976 ([Ljubljana] : Ljudska pravica). - 1 atlas (30 str.) : geogr. karte u boji ; 29 cm

Tiraž 10.000.
(Karton)
130000645

458

Ат II 24

ПЕРШИ школски атлас : за III класу основней школи [з руским виучуючим языком] / [одвичательни редактор Дюра Варга ; картографска реализация Владислав Станкович, Никола Стояков ; авторе варијабилних картографских прилогох за САП Войводину Милан Бајч и Дере Корнел]. - [Размера дата размерником]. - Любљана : Младинска књижка ; Нови Сад : Покрајински завод за издавање учебнікох ; Приштина : Покрајински завод за учебніки и наставни средства ; Скопје : Просвितне дело ; Сараево : Светлост ; Београд : Завод за учебніки и наставни средства, 1976 (Любљана : Младинска књижка). - 1 атлас (19 стр., [12] стр. с геогр. картама) : у боји ; 21 x 23 cm

Тираж 600.
(Картон)
130000381

459

Ат IV 380

POVIJESNI atlas : za osnovnu školu / [priredili Josip Lučić, Blagota Drašković ; izradba karata Boris Šarotar, Juraj Majkopet, Stjepan Uhernik, Marija Perečinec, Vladimir Vuković, Božica Mihaljević i Darinka Blagus]. - 3. preuređeno i dopunjeno izd. - [Bez razmere]. - Zagreb : Kartografija - Tlos : Školska knjiga, 1976 (Zagreb : Grafički zavod Hrvatske). - 1 atlas (58 str. s geogr. kartama) : u boji ; 29 cm

Bibliografija: str. [59].
(Broširano)
130000366

460

Ат II 20

PRVI školski atlas : za III i IV razred osnovne škole / [urednik Šefkija Merzić ; kartografska realizacija Vladislav Stanković, Nikola Stojakov, Dimitar Kostadinov ; ilustrator Dragan Popovski]. - [Razmera data razmernikom].

- Ljubljana : Mladinska knjiga ; Novi Sad : Pokrajinski zavod za izdavanje udžbenika ; Priština : Pokrajinski zavod za udžbenike i nastavna sredstva ; Skoplje : Prosvetno delo ; Sarajevo : Svjetlost ; Beograd : Zavod za udžbenike i nastavna sredstva, 1976 (Ljubljana : Mladinska knjiga). - 1 atlas (19 str., [12] str. s geogr. kartama) : u boji ; 21 x 23 cm

Tiraž 30.000.
(Karton)
130000369

461

Ат II 19

ПРВИ школски атлас : за III разред основне школе / [уредник Деже Барта ; аутори варјабилних картографских прилога за САП Војводину Милан Бајић, Корнел Ђере ; картографска реализација Владислав Станковић, Никола Стојаков, Димитар Костадинов ; илустратор Драган Поповски]. - [Размера дата размерником]. - Љубљана : Младинска књига ; Нови Сад : Покрајински завод за издавање уџбеника ; Приштина : Покрајински завод за уџбенике и наставна средства ; Скопље : Просветно дело ; Сарајево : Свјетлост ; Београд : Завод за уџбенике и наставна средства, 1976 (Љубљана : Младинска књига). - 1 атлас (19 стр., [12] стр. с геогр. картама) : у боји ; 21 x 23 cm

Тираж 22.000.
(Картон)
130000356

462

Ат II 23

PRVÝ školský atlas : pre 2. a 3. ročník základnej školy / [redaktori Michal Týr a Samuel Dubovský ; autori mapiek SAP Vojvodiny Milan Bajić, Györe Kornél ; kartografické zobrazenie spracovali Vladislav Stanković, Nikola Stojakov ; ilustroval Dragan Popovski]. - [Razmera data razmernikom]. - Ľubľana : Mladinska knjiga ; Nový Sad : Pokrajinský ústav pre vydávanie učebnic ; Priština : Pokrajinský ústav pre učebnice a učebné pomôcky ; Skopje : Prosvetno delo ; Sarajevo : Svjetlost ; Beograd : Ústav pre učebnice a učebné pomôcky, 1976 (Ľubľana : Mladinska knjiga). - 1 atlas (19 str., [12] str. s geogr. kartama) : u boji ; 21 x 23 cm

Tiraž 2.000.

(Karton)
130000380

463

АТ II 21

PRIMUL atlas școlar : pentru clasa a III-a școlii elementare / [redaktor Iulian Bugariu ; autorii anexelor cartografice variabile Milan Bajić, Györe Kornel ; realizarea cartografică Vladislav Stanković, Nikola Stojakov ; ilustrațiile Dragan Popovski ; traducerea Lucreția Raichici]. - [Razmera data razmernikom]. - Ljubljana : Mladinska knjiga ; Novi Sad : Institutul Provincial pentru Editarea Manualelor ; Priština : Institutul Provincial de Manuele și Mijloace Didactice ; Skopje : Prosvetno delo ; Sarajevo : Svijetlost ; Belgrad : Institutul de Manuale și Mijloace Didactice, 1976 (Ljubljana : Mladinska knjiga). - 1 atlas (19 str., [12] str. s geogr. kartama) : u boji ; 21 x 23 cm

Tiraž 900.
(Karton)
130000361

464

АТ IV 204

ŠAŠEK, Marijan

Atlas moja domovina : za prirodu i društvo u III i IV razredu osnovne škole / [autori stručne građe Marijan Šašek zemljopisni dio i Josip Lučić povijesni dio ; kartografska izvedba Darinka Blagus, Juraj Majkopet, Božica Mihaljević, Franjo Pleško, Marija Perečinec, Miroslav Rapo, Stjepan Uhernik i Vladimir Vuković ; autori fotografija Milan Babić, Tošo Dabac, Mladen Grčević, Đuro Griesbach, Ladislav Ivanček, Oldrich Kadrnka, Jadranka Luketa, Milan Pavić, Dragan Rendulić i Vilko Zuber]. - [Razmera data razmernikom]. - Zagreb : Školska knjiga : Tlos, 1976 (Zagreb : Grafički zavod Hrvatske). - 1 atlas (31 str.) : u boji ; 29 cm

Podatak o autorima preuzet iz kolofona. - Stara sign: Усх IV 310.
(Broširano)
000455130

465

АТ IV 180

ШКОЛСКИ атлас : за наставу географије у основној школи / редактори Здравко Прелчец и Звонимир Дугачки ; [израда карата Мајкопет Јурај, Перечинец Марија, Шаротар Борис, Ухерник Стјепан и Вуковић Владимир].

- 4. изд. - [Више размера]. - Загреб : Тлос, 1976 (Загреб : Графички завод Хрватске). - 1 атлас (57 стр. с геогр. картама) : у боји ; 33 cm
(Полуплатно)
130000372

466

Ат IV 175

ŠKOLSKI atlas : za nastavu zemljopisa u osnovnoj školi : za V, VI, VII i VIII razred / urednici Zdravko Prelčec i Zvonimir Dugački ; [izradba karata Majkopet Juraj, Perečinec Marija, Šarotar Boris, Uhernik Stjepan i Vuković Vladimir]. - 4. dopunjeno izd. - [Više razmera]. - Zagreb : Тлос : Mladost, 1976 (Zagreb : Grafički завод Hrvatske). - 1 atlas (57 str. s геогр. kartama) : u boji ; 33 cm
(Poluplatno)
130000362

1977

467

Ат IV 184

ATLAS : za osnovne šole / uredniki Zdravko Prelčec, Vera Müller in Zvonimir Dugački, urednik slovenske izdaje Valter Bohinec ; [zemljevide izdelali Majkopet Juraj, Perečinec Marija, Šarotar Boris, Uhernik Stjepan, Vuković Vladimir]. - 5. izd. - [Više razmera]. - Zagreb : Тлос ; Ljubljana : Državna založba Slovenije, 1977 (Zagreb : Grafički завод Hrvatske). - 1 atlas (57 str. s геогр. kartama) : u boji ; 33 cm
(Poluplatno)
130000209

468

Ат IV 199

АТЛАС мира : Западная Европа / [ответственные редакторы М. И. Свиначенко, С. И. Сергеева ; редакторы карт Б. С. Кротков, С. Н. Первушина, Н. А. Соломатина]. - [Више размера]. - Москва : Главное управление геодезии и картографии при Совете министров СССР, 1977 ([б. м.] : Фабрика No 4 ГУГК). - 1 атлас (95 стр.) : геогр. карте у боји ; 34 cm

Тираж 169.000. - Указатель географических названий: стр. 47-95.
(Броширано)
130000414

ВЕЛИКИ атлас света / [српскохрватско издање Андреја Младеновић ; сарадници картографског одељења Владислав Станковић, Никола Стојаков, Радомир Јовановић, Благоје Станковић, Никола Павишић, Зорица Вуксановић ; текст адаптирали за ћирилично издање Јован Илић, Вујадин Рудић, Милан Даниловић]. - 6. изд. - [Више размера]. - Београд : Просвета ; Љубљана : Младинска књига, 1977 (Љубљана : Младинска књига). - 1 атлас (397 стр.) : геогр. карте у боји ; 31 см

Тираж 5.000. - Регистар назива: стр. 305-397.

(Картон са омотом)

130000401

470

Ат IV 193

VELIKI atlas svijeta / [hrvatskosrpsko izdanje Alfonso Cvitanović]. - 5. izd. - [Više razmera]. - Београд : Prosveta ; Ljubljana : Mladinska knjiga, 1977 (Ljubljana : Mladinska knjiga). - 1 атлас (399 стр.) : геогр. карте у боји ; 31 см

Тираж 10.000. - Попис земљописних назива: стр. 312-391.

(Картон са омотом)

130000404

471

Ат IV 741

ГЕОГРАФСКИ атлас / уреднички одбор Михаило Радовановић, Миленко Мاستиловић, Даница Стојановић, Мара Живковић, Бранко Ђурђевић, Никола Дејановић. - 21. изд. - [Више размера]. - Београд : Геокарта, 1977 ([б. м. : б. и.]). - 1 атлас (75 стр. с геогр. картама) : у боји ; 33 см

Тираж 40.000. - Рукописни запис: 24. јуни 1978, ... Buba.

(Броширано са омотом)

001202969

472

Ат III 114

JUGOSLAVIJA : auto atlas : 1:500 000 / urednik Branko Šoštarić ; izradba karata Biserka Cerovečki, Ladislav Dolanski, Ladislav Gmajnić, Ljubica Janošić, Nela Krstić, Stanko Lončar, Božena Lovrić, Ivan Platužić, Ljiljana

Rakovac, Milivoj Tenčić. - 4. izd. - [Mjerilo] 1:500 000 ; 1:4 300 000. - Zagreb : Jugoslavenski leksikografski zavod, 1977 (Zagreb : Grafički zavod Hrvatske). - 1 atlas ([140] str.) : geogr. karte u boji ; 24 cm

Kor. stv. nasl.: Auto atlas Jugoslavija-Evropa. - Deo teksta uporedo na hrv., mak., sloven., srp., engl., franc., nem., ital., rus., češ., polj., hol., šved. i mađ. jeziku. - Sadrži i: Evropa : auto-atlas : 1:4 300 000. - 9. izd. - Indeks geografskih imena: str. [62-104, 127-139].

(Broširano)

130000373

473

AT III 115

JUGOSLAVIJA : auto atlas : 1:500 000 / urednik Branko Šoštarić ; izradba karata Biserka Cerovečki, Ladislav Dolanski, Ladislav Gmajnić, Ljubica Janošić, Nela Krstić, Stanko Lončar, Božena Lovrić, Ivan Platužić, Ljiljana Rakovac, Milivoj Tenčić. - 4. izd. - [Mjerilo] 1:500 000 ; 1:4 300 000. - Zagreb : Jugoslavenski leksikografski zavod, [1977] (Zagreb : Grafički zavod Hrvatske). - 1 atlas ([140] str.) : geogr. karte u boji ; 24 cm

Kor. stv. nasl.: Auto atlas Jugoslavija, Evropa. - Deo teksta uporedo na hrv., mak., sloven., srp., engl., franc., nem., ital., rus., češ., polj., hol., šved. i mađ. jeziku. - Sadrži i: Evropa : auto-atlas : 1:4 300 000. - 9. izd. - Indeks geografskih imena: str. [62-104, 127-139].

(Broširano)

130000374

474

AT III 73

JUGOSLAVIJA : auto atlas : 1:500 000 / urednik Branko Šoštarić ; izradba karata Biserka Cerovečki, Ladislav Dolanski, Ladislav Gmajnić, Ljubica Janošić, Nela Krstić, Stanko Lončar, Božena Lovrić, Ivan Platužić, Ljiljana Rakovac, Milivoj Tenčić. - 4. izd. - [Mjerilo] 1:500 000 ; 1:4 300 000. - Zagreb : Jugoslavenski leksikografski zavod, [1977] (Zagreb : Grafički zavod Hrvatske). - 1 atlas ([140] str.) : geogr. karte u boji ; 24 cm

Kor. stv. nasl.: Auto atlas Jugoslavija, Evropa. - Deo teksta uporedo na hrv., mak., sloven., srp., engl., franc., nem., ital., rus., češ., polj., hol., šved. i mađ. jeziku. - Sadrži i: Evropa : auto-atlas : 1:4 300 000. - 9. izd. - Indeks geografskih imena: str. [62-104, 127-139].

(Broširano)

130000216

JUGOSLAVIJA : auto atlas : 1:500 000 / urednik Branko Šoštarić ; izradba karata Biserka Cerovečki, Ladislav Dolanski, Ladislav Gmajnić, Ljubica Janošić, Nela Krstić, Stanko Lončar, Božena Lovrić, Ivan Platužić, Ljiljana Rakovac, Milivoj Tenčić. - 4. izd. - [Mjerilo] 1:500 000 ; 1:4 300 000. - Zagreb : Jugoslavenski leksikografski zavod, [1977] (Zagreb : Grafički zavod Hrvatske). - 1 atlas ([140] str.) : geogr. karte u boji ; 24 cm

Kor. stv. nasl.: Autokarta. - Deo teksta uporedo na hrv., mak., sloven., srp., engl., franc., nem., ital., rus., češ., polj., hol., šved. i mađ. jeziku. - Sadrži i: Evropa : auto-atlas : 1:4 300 000. - 9. izd. - Indeks geografskih imena: str. [62-104, 127-139].

(Broširano)

130000376

ЛЕНИНГРАД : историко-географический атлас / [председатель редакционной коллегии Разумихин Н. В. [Николай Васильевич]]. - [Више размера]. - Москва : Главное управление геодезии и картографии при Совете министров СССР, 1977 ([б. м.] : Фабрика №2 ГУГК). - 1 атлас (119 стр.) : геогр. карте у боји ; 34 cm

На врху насл. стр.: Ленинградский государственный университет им. А. А. Жданова, Научно-исследовательский институт географии, Ленинградский городской совет народных депутатов, Главное архитектурно-планировочное управление. - Слика В. И. Лењина. - Тираж 161.000. - Печат: Поклон библиотека Милана С. Димитријевића.

(Картон са омотом)

001045716

OBLAK, Tone

Moj prvi atlas : učbenik za 3. in 4. razred osnovne šole / Tone Oblak, Tomaž Weber, Marko Žerovnik ; [zemljevidi Marko Žerovnik in Milena Hribar ; razgledne slike Jakob Torkar, Albert Širok, Rajko Zor]. - [Više razmera]. - V Ljubljani : Državna založba Slovenije, 1977 ([Ljubljana] : Ljudska pravica). - 1 atlas (30 str.) : u boji ; 29 cm

Tiraž 15.000.

(Karton)

130000236

POVIJESNI atlas : za osnovnu školu / [priredili Josip Lučić, Blagota Drašković ; izradba karata Boris Šarotar, Juraj Majkopet, Stjepan Uhernik, Marija Perečinec, Vladimir Vuković, Božica Mihaljević i Darinka Blagus]. - 4. preuređeno i dopunjeno izd. - [Bez razmere]. - Zagreb : Kartografija - Tlos : Školska knjiga, 1977 ([Zagreb] : Grafički zavod Hrvatske). - 1 atlas (58 str.) : geogr. karte u boji ; 29 cm

Bibliografija: str. [59]. - Stara sign.: Ycx IV 382.

(Broširano)

000469673

PRVI školski atlas : za III i IV razred osnovne škole / [urednik Šefkija Merzić ; kartografska realizacija Vladislav Stanković, Nikola Stojakov, Dimitar Kostadinov ; ilustrator Dragan Popovski]. - 2. izd. - [Razmera data razmernikom]. - Ljubljana : Mladinska knjiga ; Novi Sad : Pokrajinski zavod za izdavanje udžbenika ; Priština : Pokrajinski zavod za udžbenike i nastavna sredstva ; Skoplje : Prosvetno delo ; Sarajevo : Svjetlost ; Beograd : Zavod za udžbenike i nastavna sredstva, 1977 (Ljubljana : Mladinska knjiga). - 1 atlas (19 str., [12] str. s geogr. kartama) : u boji ; 21 x 23 cm

Tiraž 20.000.

(Karton)

130000168

PRVI školski atlas : za III i IV razred osnovne škole / [odgovorni urednik Mihajlo Cucić ; kartografska realizacija Vladislav Stanković, Nikola Stojakov, Dimitar Kostadinov ; ilustrator Dragan Popovski]. - 3. izd. - [Razmera data razmernikom]. - Ljubljana : Mladinska knjiga ; Novi Sad : Pokrajinski zavod za izdavanje udžbenika ; Priština : Pokrajinski zavod za udžbenike i nastavna sredstva ; Skoplje : Prosvetno delo ; Sarajevo : Svjetlost ; Beograd : Zavod za udžbenike i nastavna sredstva, 1977 (Ljubljana : Mladinska knjiga). - 1 atlas (19 str., [12] str. s geogr. kartama) : u boji ; 21 x 23 cm

Tiraž 30.000.

-- Radni listovi uz prvi školski atlas. - 15, [4] lista s tablama : ilustr. ; 21 x 23 cm

(Karton)
130000389

481

Ат IV 136

ŠAŠEK, Marijan

Atlas moja domovina : za prirodu i društvo u III i IV razredu osnovne škole / [autori stručne građe Marijan Šašek zemljopisni dio i Josip Lučić povijesni dio ; kartografska izvedba Darinka Blagus, Juraj Majkopet, Božica Mihaljević, Franjo Pleško, Marija Perečinec, Miroslav Rapo, Stjepan Uhernik i Vladimir Vuković ; autori fotografija Milan Babić, Tošo Dabac, Ivo Eterović, Mladen Grčević, Đuro Griesbach, Ladislav Ivanček, Oldrich Kadrnka, Jadranka Luketa, Milan Pavić, Dragan Rendulić i Vilko Zuber]. - 2. izd. - [Razmera data razmernikom]. - Zagreb : Školska knjiga : Tlos, 1977 (Zagreb : Grafički zavod Hrvatske). - 1 atlas (31 str.) : geogr. karte u boji ; 29 cm

Podatak o autorima preuzet iz kolofona.

(Broširano)
130000277

482

Ат IV 109

ŠKOLSKI atlas : za nastavu zemljopisa u osnovnoj školi : za V, VI, VII i VIII razred / urednici Zdravko Prelčec, Vera Müller i Zvonimir Dugački ; [izradba karata Majkopet Juraj, Perečinec Marija, Šarotar Boris, Uhernik Stjepan, Vuković Vladimir]. - 5. dopunjeno izd. - [Više razmera]. - Zagreb : Tlos : Mladost, 1977 (Zagreb : Grafički zavod Hrvatske). - 1 atlas (57 str.) : geogr. karte u boji ; 33 cm

(Poluplatno)
130000250

483

Ат IV 90

ШКОЛСКИ историјски атлас / [приредили Реља Новаковић, Гавро Шкриванић, Владимир Стојанчевић, Жељко Шкаламера ; картографски радови Жељко Шкаламера]. - 8. изд. - [Размера дата размерником]. - Београд : Завод за уџбенике и наставна средства, 1977 (Београд : Геокарта). - 1 атлас (6 стр., 64 стр. с геогр. картама) : у боји ; 30 cm

(Karton)
130000207

KOGUTOWICZ, Manó

Történelmi iskolai atlasz / rajzolta Kogutowicz Manó ; tervezték Acsády Ignác, Brózik Károly, Cherven Flóris, Csánki Dezső, Goldzieher [!] Ignác, Marczali Henrik, Márki Sándor, Pauler Gyula. - [Više razmera]. - Budapesten : Magyar Földrajzi Intézet, [19--] (Budapest : Magyar Földrajzi Intézet). - 1 atlas ([25] geogr. karata na dvojnim listovima) : u boji ; 31 cm

Kor. nasl.

(Poluplatno)

130000097

РЕГИСТРИ

РЕГИСТАР НАСЛОВА

а) Ћирилица

- Астрономски атлас 366
Атлас 281
Атлас Антарктики 231
Атлас бановина Краљевине Југославије 64, 64а, 79
Атлас за основну школу 313
Атлас историји средњих векова 140, 171, 204
Атлас историји СССР 172, 173
Атлас Краљевине Југославије 63, 83, 87, 87а
Атлас карта и схем по руској војној историји 108
Атлас Краљевине Југославије и целог света 41
Атлас Краљевине Југославије са свима бановинама 86
Атлас културе Краљевине Срба, Хрвата и Словенаца 13
Атлас мира 141, 160, 181, 205, 468
Атлас по историји древног мира 142
Атлас света 227
Атлас свих војшта Другог светског рата 114, 114а, 115
Атлас Смедеревског среза 209
Атлас састављајућих топловог и водног баланса Украјине 232
Атлас СССР 285
Атлас Федеративне Народне Републике Југославије 112
Ваневропски континенти 152, 175
Велики атлас 19
Велики атлас света 371, 391, 392, 412, 469
Велики школски атлас 213, 236, 255, 264, 265
Водопривредна основа водног подручја слива Мораве 320
Војводина 146, 146а
Географични атлас СРСР 214
Географски атлас 85, 134, 149, 167, 184, 185, 196, 202, 207, 224, 239, 343, 442, 471
Географски атлас на Бугарија 296
Голем училиштен атлас 242, 258, 268
Долине, лесни платои и пешчаре 54
Европа 154, 176

- Економскогеографски атлас света и Југославије 165, 165а
- Земљописни атлас 156, 179
- Историски атлас 24, 24а, 49, 49а, 91, 130, 138, 144, 147, 148, 163, 164, 166
- Исторический атлас освободительной войны народов Югославии 155, 155а
- Карте из доба ренесанса 55
- Климатический атлас Украинской ССР 275
- Ленинград 476
- Мали привредни атлас Југославије 312
- Маршрутен атлас на пътищата в НР България 183
- Меѓународни атлас облака 177
- Мој први атлас 262, 310, 333, 359, 381, 397, 398
- Мојот прв атлас 335, 401
- Нашиот свет 332
- Нови географски атлас 57, 73, 73а, 73б
- Пајтингерова табла и типови средњевековних карата 48, 48а, 48б
- Перши школски атлас 458
- Поштански атлас Краљевине Југославије 58, 58а
- Први школски атлас 432, 461
- Приморски крајеви, крш и високе планине 53
- Путнички атлас са редом возње 36
- Разредни географски атлас 61, 68, 68а, 81
- Свет у цепу 131
- Старе карте југословенских земаља 48, 48а, 48б, 55
- Схеми к сборнику документов „Семилетная война” 113
- Тепловой и водный баланс Украины 232
- Типови наших крајева према специјалној карти 1:75 000 53, 54
- Учебный атлас мира 404
- Физико-географический атлас мира 218
- Цепни атлас 135
- Школски атлас 18, 116, 116а, 121, 385, 405, 433, 434, 465
- Школски географски атлас 291, 313, 314, 337
- Школски историјски атлас 230, 279, 315, 367, 387, 407, 436, 483

б) Латиница

- Album karata 246, 247, 248, 249, 250, 316
Andrees allgemeiner Handatlas 33
Andrees Handatlas 33
Atlanti historik 129
Atlas 251, 252, 259, 280, 282, 293, 294, 318,
319, 338, 339, 340, 341, 368, 369, 370,
386, 388, 408, 409, 410, 411, 437, 467
Atlas Československé Socialistické
Republiky 234, 235
Atlas d'histoire universelle 221
Atlas du XXe siècle 132
Atlas Federativne Narodne Republike
Jugoslavije 125, 126, 126a
Atlas FNRJ 125, 126, 126a
Atlas für Politik, Wirtschaft,
Arbeiterbewegung 45
Atlas général Larousse 170
Atlas geografic - Republica Socialistă
România 220
Atlas geografic general 390
Atlas hierarchicus 39
Atlas histórico de la guerra de liberación
nacional de Yugoslavia 151
Atlas historik 438
Atlas historique 330
Atlas historique de la France contemporaine
233
Atlas international Larousse 150
Atlas international Larousse politique et
économique 150
Atlas istoric 317
Atlas klime Socijalističke Federativne
Republike Jugoslavije 283
Atlas Larousse classique 219
Atlas moja domovina 464, 481
Atlas of the classical world 174
Atlas of the living resources of the seas 342
Atlas svijeta 192, 192a, 192b, 206, 284, 295,
389
Atlas świata 271
Atlas universel Quillet 117, 118
Atlas zur allgemeinen und österreichischen
Geschichte 66
Atlasi i parë shkollor 439
Atlasul complex „Porțile de fier” 361
Atlasz a magyar történelem tanításához 9
Atlasz a világtörténelem tanításához 16
Auto atlas 1968 272
Auto atlas '70 299
Auto atlas Evropa, Jugoslavija 376, 418

- Auto atlas Evropa-Jugoslavija 377
 Auto atlas Jugoslavija 303, 350, 422, 447, 452
 Auto atlas Jugoslavija '69 287
 Auto atlas Jugoslavija '71 323, 328
 Auto atlas Jugoslavija, Evropa 327, 349, 351, 352, 353, 416, 446, 473, 474
 Auto atlas Jugoslavija-Evropa 472
 Auto atlas Jugoslavije 253, 304, 423, 453
 Auto atlas Jugoslavije, Evrope 324, 354, 425
 Auto atlas Jugoslavije-Evrope 424
 Auto atlas Jugoslavije s oznakom opasnih mjesta 301
 Auto atlas YU, Evropa 419
 Autoatlas ČSSR 212
 Autoatlas Jugoslavije 200
 Autoatlas Jugoslavija i Evropa 306, 307
 Auto-atlas Jugoslavija 308
 Auto-atlas Jugoslavija, Evropa '76 449, 454
 Auto-atlas Jugoslavije 375, 378
 Auto-atlas Jugoslavije '72 355
 Auto-atlas Jugoslavije '76 450, 451
 Auto-atlas Kraljevine Jugoslavije 70
 Auto-atlas Kraljevine Srba, Hrvata i Slovenaca 31
 Auto-atlas po Jugoslaviji 374
 Auto-atlas YU 261, 329
 Auto karta 305, 326
 Autokarta 417, 420, 475
 Autokarte Jugoslawien 136
 Autokarta Jugoslavije 145, 161
 Avto atlas Jugoslavija 373
 Avto atlas Jugoslavije 300, 325
 Avtoatlas po Jugoslaviji 421
- Bartolomew's pocket atlas of the world 110
 Das Bild der Erde 43
 Bildatlas der klassischen Welt 182
- Carta dei limiti nazionali Italo-Jugoslavi 109
 Carte routiere Yougoslavie 137
 Les cartes anciennes des pays Yougoslaves 48, 48a, 48b, 55
 Les cartes de la période de Renaissance 55
 Cartes sur la structure ethnique de la Carinthie Slovene 107
 Cartes sur la structure ethnique de la Marche Julienne 109
- Cartographia Hungarica 365
 Ceste i mostovi u Hrvatskoj 429
 Collins-Longmans study atlas 159
 Continental Atlas 278
 Crest colorprint world atlas 245
- The Daily Telegraph victory atlas of the world 4
 A Dél-Alföld atlasza 269
 Die deutsche Heimat 75
 Deutscher Schulatlas 97, 97a, 98, 98a, 98b, 99
 Dr. Koch's Eisenbahn- und Verkehrs-Atlas von Europa 23
 Dr. Kogutowicz Károly iskolai atlasza 47, 60
- East African livestock survey 259
 Egyetemes történelmi atlasz 51
 Einleitung und Karten 244
 Eisenbahn- und Verkehrs-Atlas von Europa 23
 Első iskolai atlasz 444
 Encyclopædia Britannica world atlas 111, 215
 Europa-Atlas 346
 L'Europe, l'Asie, l'Afrique, l'Amérique, l'Océanie 118
 Evropa 306, 307, 324, 327, 349, 351, 352, 353, 354, 376, 377, 416, 418, 419, 420, 424, 425, 446, 448, 449, 455, 472, 473, 474, 475
 Az 1941. évi földrajzi zsebkönyv térképei 93
- F. W. Putzgers historischer Schul-Atlas 101
 F. W. Putzgers historischer Schul-Atlas zur alten, mittleren und neuen Geschichte 14
 Földrajzi atlasz 336
 France et Union Française 117
 Freytag's Welt-Atlas 71
- G. Freytag's Welt-Atlas 32
 G. Freytags Wienerwald-Atlas 42
 Geograficzno-statystyczny atlas Polski 8
 Geografikós Átlas tes Evrópes 403
 Geografski atlas 119, 120, 128, 143, 153, 186, 187, 197, 201, 208, 223, 225, 240, 241, 344, 345, 394, 443

- Geografski atlas i statističko-geografski pregled svijeta 119, 120, 128, 143, 153, 201, 223
- Geografski atlas Jugoslavije 195
- Greece 292
- Großdeutschland in Bild und Karte 89, 89a
- Der grosse Brockhaus Atlas 188
- Der grosse Shell Atlas 414
- Der grosse Universal-Atlas 243
- Grosser Atlas zur Weltgeschichte 222
- Hammond road atlas of the United States and Canada 229
- Hammond road atlas of the United States, Canada, Mexico 229
- Hammond's globemaster world atlas 127
- Hammond's world atlas and gazetteer 127
- Hansa Welt-Atlas 56, 69, 69a
- Heimatatlas der Südwestmark Baden 59
- Heimatteil Gau Kärnten, Gau Steiermark 99
- Hydrografski atlas rijeke Drave 362, 363, 364
- Hirts historischer Kartenatlas 88, 88a
- Historical atlas of the liberation war of the peoples of Yugoslavia 158
- Historički atlas 25
- Historijski atlas 139, 277
- Hrvatska povijest u devetnaest karata 74, 74a, 96
- Hungary before and after the war in economic-statistical maps 30, 30a
- Der Imperialismus 45
- Incelov atlas Jugoslavija, Evropa 448
- Istorijski atlas 286, 297, 322, 348
- Istoriski atlas 50, 50a, 65, 92
- Istoriski atlas Oslobođilačkog rata naroda Jugoslavije 124
- The Italo-Yugoslav question 1
- Jadran 216
- Jugoslavija 260, 261, 272, 273, 287, 298, 299, 300, 301, 302, 303, 304, 305, 306, 307, 308, 323, 324, 325, 326, 327, 328, 329, 349, 350, 351, 352, 353, 354, 355, 373, 374, 375, 376, 377, 378, 379, 416, 417, 418, 419, 420, 421, 422, 423, 424, 425, 446, 447, 448, 449, 450, 451, 452, 453, 454, 472, 473, 474, 475
- Justus Perthes' Taschenatlas der ganzen Welt 102
- Kärntner Heimatatlas 21
- Karten Ungarns aus dem 16. und 17. Jahrhundert 365
- Karten zur Verwaltungsgeschichte des einstigen Slawonien 72
- Képes politikai és gazdasági világtlasz 274
- Kis földrajzi lexikon 22
- Knaurs Welt-Atlas 35, 35a, 52, 67, 76, 84
- Kocénov geografski atlas 77
- Kogutowicz zsebatlasza 12, 15, 22
- Kozennov geografički atlas 2
- Kozenns geographischer Atlas 7
- A középiskolák felső osztályai, tanítóképzők és kereskedelmi iskolák számára 60
- Der Krieg 100, 100a
- Küstenlandschaften, Karst und Hochgebirge 53
- Länderlexikon 396
- Landschaftstypen Jugoslaviens nach der Spezialkarte 1:75 000 53, 54
- The little Oxford atlas 455
- A magyar béketárgyalások 5
- Magyarország a háború előtt és után gazdaságstatisztikai térképekben 28
- Magyarország autóatlasza 189
- Magyarország gazdasági térképekben 6
- Magyarország kistésképei 106
- Magyarország térképei a XVI. és XVII. századból faksimile kiadásban 365
- Magyarország történelmi atlasza 82, 82a
- Mali atlas oblaka 190
- The march of man 62
- Međunarodni atlas oblaka 178
- Meyers Duden-Weltnatlas 203
- Meyers geographischer Handatlas 17, 37
- Meyers Handatlas 17, 37
- Meyers Kinder-Weltnatlas 191
- Meyers Taschenatlas 80
- Mic atlas geografic 254
- Mikoviny Sámuel megyei térképei 440

- Minervin svjetski atlas 78
 Il mio primo atlante 309
 Moj prvi atlas 263, 276, 311, 334, 360, 382,
 399, 400, 428, 445, 457, 477
 Monumenta cartographica Jugoslaviae 426
 Moon atlas 199
 Muir's atlas of ancient and classical history
 456
 Muir's historical atlas 456
- Namenverzeichnis zu Andrees Handatlas 34
 Naš svijet 331, 380, 427
 Neuer deutscher Geschichts- und Kulturatlas
 104, 104a
 New Central Europe in economical maps 38
- Oxford economic atlas for India and Ceylon
 133
 Oxford economic atlas of the world 180
- Parade's United States vacation guide and
 road atlas 226
 The Penguin atlas of ancient history 357
 The Penguin atlas of medieval history 217
 The Penguin atlas of modern history 358
 Piccolo atlante Marinelli 103
 Le plus petit atlas du monde 90
 Politički atlas 157
 Politikai és gazdasági világtatlasz 198
 Poštanska karta SFR Jugoslavije 210
 Povijesni atlas 288, 383, 402, 430, 431, 459,
 478
 Primul atlas școlar 463
 Příruční atlas SSSR 123
 Prof. Hickmann's geographisch-statistischer
 Universal-Atlas 20, 20a, 27, 40
 Prvi školski atlas 460, 479, 480
 Prvý školský atlas 462
- La question italo-yougoslave 3
- Rand McNally-pocket world atlas 122, 169
 Rand McNally world atlas 168
- Ratni atlas 95
 Rendszeres földrajzi atlasz 29
 Road atlas & travel guide 384
 Road map of Yugoslavia 162
 România 321
- Schubert-Schmidt-Dobrilovičev historijsko-
 geografski školski atlas staroga vijeka 46
 Der See-Atlas des Sejjid Nüh 244
 Sixteenth and seventeenth century maps of
 Hungary 365
 Stieler's Hand-Atlas 26
 Svet u džepu 228, 228a
- Školski atlas 339, 386, 406, 435, 466, 482
- Tabula Peutingeriana et les types de cartes
 médiévales 48, 48a, 486
 Täler, Loessplateaus und
 Flugsandlandschaften 54
 Texaco touring atlas 289
 These United States 290
 Történelmi atlasz 211
 Tragom prošlosti 395
- A war atlas for Americans 105
 Velhagen & Klasings grosser Volksatlas 94
 Veliki atlas sveta 356
 Veliki atlas svijeta 393, 413, 441, 470
 Veliki školski atlas 193, 237, 256, 266
 Veliki šolski atlas 238, 257, 267
 Weltatlas 203
 Welt-Atlas 44
 Welt-Atlas der Deutschen Buch-
 Gemeinschaft 44
 Westermanns grosser Atlas zur
 Weltgeschichte 222
 Westermanns Weltatlas 10, 11
 The world pocket atlas 110
 The world pocket atlas and gazetteer 110
 World-wide atlas 194
- Zgodovinski atlas 270, 347, 372, 415, 445

ИМЕНСКИ РЕГИСТАР

- Автономов, Петар (Avtonomov, Petr) 234, 235
- Алексију, Ел. (Alexiou, El.) 403
- Ален, Морис (Allain, Maurice) 117, 118
- Амброзијус, Ернст (Amborsius, Ernst) 33, 34, 43
- Андре, Рихард (Andree, Richard) 33, 34
- Апостолов, Апостол 242, 258, 268
- Арборе, Вирџил (Arbore, Virgil) 317
- Арепјева, Н. И. (Арепјева, Н. И.) 404
- Арлов, Мирко 143
- Атанасоф, Иван (Atanasoff, Ivan) 358
- Бабић, Бранимир 143, 153, 192, 195, 201, 206, 216, 223, 260, 261, 262, 263, 272, 273, 276, 284, 287, 295, 298, 299, 300, 301, 302, 303, 304, 305, 309, 310, 311, 323, 324, 325, 326, 327, 328, 329, 333, 334, 335, 353, 354, 355, 359, 373, 374, 375, 376, 377, 378, 379, 381, 389, 397, 398, 399, 401, 418, 419, 420, 421, 422, 423, 424, 425, 428
- Бабић, Милан 464, 481
- Бабић, Павле 58, 58а
- Бадовинац, Петар 260, 261, 262, 263, 272, 273, 276, 284, 287, 295, 298, 299, 300, 301, 302, 303, 304, 305, 309, 310, 311, 323, 324, 325, 326, 327, 328, 329, 333, 334, 335, 353, 354, 355, 359, 374, 375, 376, 377, 378, 379, 381, 397, 398, 399, 401, 428
- Базилевич, Константин Василевич (Базилевич, Константин Василевич) 172
- Бајер, Вјера (Bayer, Vjera) 206
- Бајић, Милан 444, 458, 461, 462, 463
- Балаж, Пал (Balázs, Pál) 444
- Балаж, Ева Х. (Balázs, Éva H.) 211
- Балдамус, Алфред (Baldamus, Alfred) 14
- Баранов, Александар Никифорович (Баранов, Александр Никифорович) 285
- Барм, Рудолф (Barmm, Rudolph) 10, 11
- Барта, Деже 461
- Барта, Иштван (Barta, István) 211
- Бартоломју, Џон (Bartholomew, John) 110
- Бартош, Индар (Barthos, Indár) 51, 82, 82а
- Баршан, А. (Bársan, A.) 254
- Барши, Золтан (Barsi, Zoltán) 198, 336
- Батки, Жигмонд (Bátky, Zsigmond) 9, 12, 15, 22

- Бекова, Т. Н. 204
 Бемова, Дара (Böhmová, Dara) 234, 235
 Бендефи, Ласло (Bendefy, László) 440
 Берецки, Еден (Berezcky, Ödön) 274, 336
 Берчу, Думитру (Berciu, Dumitru) 317
 Бескровни, Љубомир Григорјевић
 (Бескровный, Любомир Григорьевич)
 108
 Била, Марије (Bilá, Marie) 234, 235
 Билић, Владимир 260, 261, 272, 273, 284,
 287, 295, 298, 299, 300, 301, 302, 303,
 304, 305, 323, 324, 325, 326, 327, 328,
 329, 353, 354, 355, 374, 375, 377, 378,
 379
 Биро, Геза (Bíró, Géza) 274, 336
 Бирчевић, В. 210
 Благус, Даринка види Тратник, Даринка
 Блау, Вилем Јансон (Blaeu, Willem
 Janszoon) 365
 Блау, Јоан (Blaeu, Joan) 365
 Бокшчањин, Анатолиј Георгијевић
 (Бокшанин, Анатолий Георгиевич) 142
 Бонев, Ристо 371, 391, 392
 Борман, Вернер (Bormann, Werner) 396
 Бородин, Борис 136, 137, 145, 161, 162
 Бохињец, Валтер 77, 238, 252, 257, 267,
 280, 294, 319, 338, 341, 368, 370, 388,
 408, 411, 437, 467
 Братфаљану, Виктор (Brăţfăleanu, Victor)
 220, 390
 Брешић, Вјекослав 262, 263, 276, 309,
 310, 311, 333, 334, 335, 359, 381, 395,
 397, 398, 399, 401, 428
 Бримбаров, Иван (Брѣмбаров, Иван) 183
 Бугарију, Јулијан (Bugariu, Iulian) 463
 Бужи, Пол М. (Војцу, Paul-M.) 233
 Бујтор, Бела (Bujtor, Béla) 269
 Букић, Розета (Bucich, Rosetta) 309
 Букор, Рут (Bukor, Ruth) 330
 Букор, Харалд (Bukor, Harald) 330
 Буракова, М. А. 404
 Бурова, Јармила (Burová, Jarmila) 234, 235

 Вадас, Режене (Vadász, Rezsőné) 269
 Ванд, Ото (Wand, Otto) 56, 69, 69а
 Вандова, Алена (Vandová, Alena) 212
 Варга, Ђерђ (Vargha, György) 29

 Варга, Ђура 458
 Варкоњи, Агнеш Р. (Várkonyi, Ágnes R.)
 211
 Ваџи, Петер (Váczy, Péter) 211
 Вебер, Томаж (Weber, Tomaž) 270, 347,
 360, 372, 382, 400, 415, 445, 457, 477
 Велча, Јон (Velcea, Ion) 220
 Визингер, Марија (Wisinger, Mária) 269
 Винтер, Хајнрих (Winter, Heinrich) 10, 11
 Вир, Вилхелм (Wühr, Wilhelm) 222
 Вирзинг, Гизелхер (Wirsing, Giselher) 100,
 100а
 Владеску, Константин (Vlădescu,
 Constantin) 220
 Војнеа, Штефан (Voinea, Ştefan) 220, 390
 Вокри, Абдула (Vokri, Abdulla) 439
 Воркман, Базил Ентони (Workman, Basil
 Anthony) 159
 Воробјева, Т. М. (Воробьева, Т. М.) 404
 Вудкок, Џон (Woodcock, John) 217, 357
 Вуковић, Владимир 368, 385, 386, 388,
 402, 405, 406, 408, 415, 430, 431, 433,
 435, 437, 438, 445, 459, 464, 465, 466,
 467, 478, 481, 482
 Вуксановић, Зорица 371, 391, 392, 412,
 469
 Вулканеску, Ромулус (Vulcanescu,
 Romulus) 361
 Вуте, Мартин (Wutte, Martin) 21, 107
 Вучковић, Брана 136, 137, 145, 161, 162

 Галик, Чарлс Френсис Вилијам Роули
 (Gullick, Charles Francis William Rowley)
 133
 Гаус, Паул (Gauß, Paul) 75
 Герасимов, Инокентиј Петровић
 (Герасимов, Иннокентий Петрович)
 218
 Гергелъ, Ендре (Gergely, Endre) 60
 Гертнер, Карл (Gärtner, Karl) 59
 Геџ, Антоњин (Götz, Antonin) 234, 235
 Гмајнић, Ладислав 192, 195, 201, 206, 216,
 223, 260, 261, 262, 263, 272, 273, 276,
 284, 287, 295, 298, 299, 300, 301, 302,
 303, 304, 305, 309, 310, 311, 323, 324,
 325, 326, 327, 328, 329, 333, 334, 335,
 349, 350, 351, 352, 353, 354, 355, 359,

- 373, 374, 375, 376, 377, 378, 379, 381, 389, 397, 398, 399, 401, 416, 417, 418, 419, 420, 421, 422, 423, 424, 425, 428, 446, 447, 448, 449, 450, 451, 452, 453, 454, 472, 473, 474, 475
- Гојковић, Милорад 83
- Гойса, Николај Иванович (Гойса, Николай Иванович) 232
- Голубцов, Иван Александрович 172, 173
- Горелова, А. А. 404
- Градишер, Иван 143, 195, 201, 206, 223, 306, 307, 308
- Графенауер, Бого 107
- Гребе, Паул (Groebe, Paul) 10, 11
- Грегоријан, Еустаџију (Gregorian, Eustaĵiu) 220
- Грисбах, Ђуро (Griesbach, Ğuro) 464, 481
- Грос, Александер (Gross, Alexander) 4
- Грчевић, Младен 464, 481
- Дабач, Тошо 464, 481
- Даниловић, Милан 371, 392, 412, 469
- Данлоп, Ричард (Dunlop, Richard) 289
- Дебелњак, Ђурђа 280, 281, 282, 291, 293, 313, 314, 318, 337, 338, 339
- Дејановић, Никола 154, 175, 176, 184, 185, 186, 187, 196, 197, 202, 207, 208, 224, 225, 239, 240, 241, 345, 394, 442, 443, 471
- Демид, Нада 162
- Деркач, Драган 156, 179
- Дипе, Жорж (Dureux, Georges) 233
- Дјужева, Г. М. (Дюжева, Г. М.) 214
- Добриловић, Аугустин 46
- Долански, Ладислав 260, 261, 262, 263, 272, 273, 276, 284, 287, 295, 298, 299, 300, 301, 302, 303, 304, 305, 309, 310, 311, 323, 324, 325, 326, 327, 328, 329, 333, 334, 335, 349, 350, 351, 352, 353, 354, 355, 359, 373, 374, 375, 376, 377, 378, 379, 381, 389, 397, 398, 399, 401, 416, 417, 418, 419, 420, 421, 422, 423, 424, 425, 428, 446, 447, 448, 449, 450, 451, 452, 453, 454, 472, 473, 474, 475
- Досон, Лоренс Х. (Dawson, Lawrence H.) 62
- Доу, Џон В. (Dodge, John V.) 215
- Драгићевић, Никола К. 125, 126, 126а
- Драшковић, Благота 402, 430, 438, 445, 459, 478
- Дубовски, Самуел (Dubovský, Samuel) 462
- Дугачки, Звонимир 119, 120, 128, 139, 143, 153, 193, 195, 200, 201, 213, 223, 236, 237, 238, 242, 251, 252, 253, 255, 256, 257, 258, 264, 265, 266, 267, 268, 270, 277, 280, 281, 282, 284, 286, 288, 291, 293, 294, 295, 297, 306, 307, 308, 313, 314, 318, 319, 322, 337, 338, 339, 340, 341, 347, 348, 368, 369, 370, 372, 383, 385, 386, 388, 405, 406, 408, 409, 410, 411, 415, 431, 433, 434, 435, 437, 465, 466, 467, 482
- Дудар, Тибор (Dudar, Tibor) 189, 198, 274, 336
- Бере, Корнел (Györe, Kornél) 444, 458, 461, 462, 463
- Ђерфи, Ђерђ (Györfi, György) 211
- Ђукић, Слободан 129, 130, 147, 163, 164
- Ђурђевић, Бранко 175, 176, 184, 185, 186, 187, 196, 197, 202, 207, 208, 224, 225, 239, 240, 241, 345, 394, 442, 443, 471
- Ђурђић, Властимир 83
- Ђуреску, Константин К. (Giurescu, Constantin C.) 317
- Ебелинг, Ханс (Ebeling, Hans) 222
- Еберхарт, Фриц (Eberhardt, Fritz) 104, 104а
- Едви Илеш, Аладар (Edvi Illés, Aladár) 6, 28, 30, 30а
- Еђед, Имрене (Egyed, Imréné) 269
- Ерио, Едуар (Herriot, Édouard) 117, 118
- Етеровић, Иво 481
- Жајо, Ибер (Jailot, Hubert) 365
- Жамбоки, Јанош (Zsámboky, János) 365
- Жежел, Мирко 395
- Жерар, Клод (Gérard, Claude) 233
- Жеровник, Марко 360, 382, 400, 457, 477
- Живковић, Мара 394, 442, 443, 471
- Живчић, Симеон 371, 391, 392
- Жилмен, Миховил 153, 201, 223
- Жонше, Иван ди (Jonchay, Ivan du) 150

- Зандрарт, Јакоб фон (Sandrart, Jakob von) 365
- Зидар, Јосип 136
- Зилберборт, Ханс (Silberborth, Hans) 101
- Зиновјев, Михаил Андрејевич (Зиновьев, Михаил Андреевич) 172
- Зор, Рајко 360, 382, 400, 457, 477
- Зорин, Замфир (Zorin, Zamfir) 317
- Зоричић, Јосип 128, 143, 153, 157, 195, 201, 223, 284, 295, 306, 307, 308, 389
- Зубер, Вилко 464, 481
- Искраут, Мартин (Iskraut, Martin) 101
- Иванчек, Ладислав 464, 481
- Илић, Јован 371, 392, 412, 469
- Инголич, Борот 356
- Итенберг, И. М. 141, 160, 181
- Иванова, М. О. (Иванова, М. О.) 214
- Јаначкова, Марта (Janáčková, Marta) 234, 235
- Јанаушек, Деже (Janaushek, Dezső) 12, 15
- Јанг, Г. Б. (Young, G. B.) 159
- Јанку, Михај (Iancu, Mihai) 321
- Јаношић, Љубица 272, 273, 284, 287, 295, 298, 299, 300, 301, 302, 303, 304, 305, 323, 324, 325, 326, 327, 328, 329, 349, 350, 351, 352, 353, 354, 355, 373, 374, 375, 376, 377, 378, 379, 389, 416, 417, 418, 419, 420, 421, 422, 423, 424, 425, 446, 447, 448, 449, 450, 451, 452, 453, 454, 472, 473, 474, 475
- Јањић, Богољуб 137
- Јањушевић, Милан 156, 179
- Јовановић, Радомир 371, 391, 392, 412, 469
- Јужвицки, Стефан (Józwicki, Stefan) 271
- Јунг, Фрањо 362
- Јурас, Иво 77
- Јурковић, Вилим 143, 153
- Јуст, Волтер (Yüst, Walter) 111
- Кадрнка, Олдрих (Kadrnka, Oldrich) 464, 481
- Каликова, И. М. (Каликова, I. M.) 214
- Калмета, Ратимир 186, 187, 197, 208, 225, 240, 241, 344, 345
- Калоу, Џон (Callow, John) 159
- Караман, Игор 395
- Карић, Живојин 209
- Карић-Слијепчевић, Наталија 209
- Карпати, Арпадне (Kárpáty, Árpádné) 269
- Качалина, Н. М. 404
- Квирир, Хајнц (Quirin, Heinz) 222
- Кезди, Јаношне (Kézdi, Jánosné) 269
- Керестеши, Албертне (Keresztessy, Albertné) 269
- Кереши, Албин (Körösi, Albin) 29
- Кеш, Хауард (Kasch, Howard) 215
- Килеи, Пал (Külle, Pál) 269
- Киндер, Херман (Kinder, Hermann) 330
- Кинерт, Алберг 395
- Киран, Доналд Вилијам (Curran, Donald William) 219
- Кирстен, Ернст (Kirsten, Ernst) 222
- Кислинг, Ханс Јоахим (Kissling, Hans Joachim) 244
- Клаић, Нада 139
- Клаус, Карољ (Klausz, Károly) 365
- Клозје, Рене (Clozier, René) 219
- Когутовиц, Карољ (Kogutowicz, Károly) 9, 12, 15, 16, 22, 47, 60
- Козлер, Петер 107
- Козма, Ђула (Kozma, Gyula) 29
- Кокри, Мишел (Coquery, Michel) 219
- Колосова, Л. Н. 205
- Константинов, А. Р. 232
- Кос, Владимир 429
- Космински, Јевгениј Алексејевич (Косминский, Евгений Алексеевич) 140, 171
- Костадинов, Димитар 432, 444, 460, 461, 479, 480
- Кох, Вилхелм (Koch, Wilhelm) 23
- Кох, Иштван (Koch, István) 9, 16
- Кох, Јулијус (Koch, Julius) 14
- Коцен, Блаж 2, 7, 77
- Кротков, Б. С. 468
- Крстић, Нела 143, 153, 192, 206, 216, 260, 261, 262, 263, 272, 273, 276, 284, 287, 295, 298, 299, 300, 301, 302, 303, 304, 305, 309, 310, 311, 323, 324, 325, 326, 327, 328, 329, 333, 334, 335, 349, 350, 351, 352, 353, 354, 355, 359, 373, 374, 375, 376, 378, 379, 381, 389, 397, 398,

- 399, 401, 416, 417, 418, 419, 420, 421, 422, 423, 424, 425, 428, 446, 447, 448, 449, 450, 451, 452, 453, 454, 472, 473, 474, 475
- Кудрна, Јозеф (Kudrna, Jozef) 234, 235
- Купша, Јон (Cupşa, Ion) 317
- Курјачки, Жарко 165, 165а
- Куруц, Ђерђ (Kucucz, György) 51, 82, 82а
- Лазар (Lázár) 365
- Ланг, Нандор (Láng, Nándor) 16
- Лансело, Ален (Lancelot, Alain) 233
- Лацијус, Волфганг (Lazius, Wolfgang) 365
- Левандовски, Анатолиј Петровић
(Левандовский, Анатолий Петрович)
140, 171
- Лекс, Франц (Lex, Franz) 21
- Лесур, Жан Ален (Lesourd, Jean-Alain) 233
- Либерс, Адолф (Liebers, Adolf) 10, 11
- Лигети, Ева (Ligeti, Éva) 269
- Ловрић, Божена 192, 206, 295, 298, 323, 324, 325, 326, 327, 328, 329, 349, 350, 351, 352, 353, 354, 355, 373, 374, 375, 376, 377, 378, 379, 389, 416, 417, 418, 419, 420, 421, 422, 423, 424, 425, 446, 447, 448, 449, 450, 451, 452, 453, 454, 472, 473, 474, 475
- Лончар, Станко 216, 260, 261, 262, 263, 272, 273, 276, 284, 287, 295, 298, 299, 300, 301, 302, 303, 304, 305, 309, 310, 311, 323, 324, 325, 326, 327, 328, 329, 333, 334, 335, 349, 350, 351, 352, 353, 354, 355, 359, 373, 374, 375, 376, 377, 378, 379, 381, 389, 397, 398, 399, 401, 416, 417, 418, 419, 420, 421, 422, 423, 424, 425, 428, 446, 447, 448, 449, 450, 451, 452, 453, 454, 472, 473, 474, 475
- Лудевиг, Вернер (Ludewig, Werner) 396
- Лукас, Филип 78
- Лукета, Јадранка 464, 481
- Луц, Андреас (Lutz, Andreas) 72
- Лучић, Јосип 402, 415, 430, 431, 438, 445, 459, 464, 478, 481
- Љујић, Матија П. 79
- Мајкопет, Јурај 280, 281, 282, 291, 293, 313, 314, 318, 337, 338, 339, 368, 385, 386, 388, 402, 405, 406, 408, 415, 430, 431, 433, 435, 437, 438, 445, 459, 464, 465, 466, 467, 478, 481, 482
- Мајр, Фолкмар (Mair, Volkmar) 414
- Макаи, Ласло (Makkai, László) 211
- Макеведи, Колин (McEvedy, Colin) 217, 357, 358
- Макшаи, Ференц (Maksay, Ferenc) 211
- Малбохан, Алфред 192
- Мардешић, Петар 119, 120, 128, 139, 143, 153, 192, 195, 201, 206, 216, 223, 260, 261, 262, 263, 272, 273, 276, 284, 287, 295, 298, 299, 300, 301, 302, 303, 304, 305, 309, 310, 311, 323, 324, 325, 326, 327, 328, 329, 333, 334, 335, 353, 354, 355, 359, 373, 374, 375, 376, 377, 378, 379, 381, 397, 398, 399, 401, 428
- Маринели, Олинто (Marinelli, Olinto) 103
- Маринковић, Владимир 13, 36, 61, 68, 68а, 85
- Марић, Саво 136, 137, 145, 161, 162
- Маркуш, Ласло (Márkus, László) 211
- Мартин, Рут Е. (Martin, Ruth E.) 215
- Марћинкјевич, Анджеј (Marcinkiewicz, Andrzej) 271
- Мастиловић, Миленко 394, 442, 443, 471
- Махрова, К. И. 214, 404
- Медвед, Јакоб 356
- Медведовић, Вјекослав 143, 153
- Мелик, Антон 107
- Мерзић, Шефкија 460, 479
- Меркатор, Герард (Mercator, Gerardus) 365
- Мецлер, К. (Metzler, K.) 45
- Милер, Вера (Müller, Vera) 467, 482
- Милер, Р. (Müller, R.) 10, 11
- Милићевић, Петар 131
- Милку, Штефан (Milcu, Ştefan) 361
- Милојевић, Боривоје Ж. 48, 53, 54, 55
- Милојевић, Сима М. 53, 54, 210
- Милосављевић, Душан 58, 58а
- Милохноја, Адо 119, 120
- Митић, Светолик 136, 137, 145, 161, 162
- Митић, Слободан 156, 179
- Михаел, Хорст (Michael, Horst) 100, 100а
- Михајлеску, Винтила (Mihăilescu, Vintilă) 220, 390

- Михаљевић, Божица 402, 415, 430, 431,
 438, 445, 459, 464, 478, 481
 Михељ, Фрањо 389
 Мишовић, Милош 136, 137, 145, 161, 162
 Мишулин, Александар Васиљевић
 (Мишулин, Александр Васильевич) 142
 Мјесјачева, Л. М. (Месяцева, Л. М.) 214
 Мјуер, Ремзи (Muir, Ramsay) 456
 Младеновић, Андреја 371, 391, 392, 412,
 469
 Модестин, Јосип 2
 Мојдл, Јиржи (Mojdl, Jiří) 234, 235
 Мојрер, Фридрих Вилхелм (Meurer,
 Friedrich Wilhelm) 100, 100a
 Мокану, Константин (Mocanu, Constantin)
 220
 Морарију, Тиберију (Morariu, Tiberiu) 220
 Мужно, Пјер (Mougenot, Pierre) 330
 Мурешан, Камил (Mureşan, Camil) 317
 Мурис, Освалд (Muris, Oswald) 56, 69, 69a

 Наумиенко, Теодор 271
 Немет, Јожеф (Németh, József) 9, 16
 Немеш, Клара (Nemes, Klára) 365
 Николић, Ђ. 114, 114a, 115
 Николов, Н. 183
 Нова, Марије (Nová, Marie) 234, 235
 Новаковић, Реља 144, 148, 166, 230, 279,
 315, 367, 387, 407, 436, 483
 Новикова, Т. Г. 404
 Ну, Сејид (Nûh, Sejjid) 244

 Облак, Тоне 262, 263, 276, 309, 310, 311,
 333, 334, 335, 359, 360, 381, 382, 397,
 398, 399, 400, 401, 428, 457, 477
 Озоуф, Мариен (Ozouf, Marianne) 132
 Озоуф, Рене (Ozouf, René) 132
 Опиц, Карл (Opitz, Carl) 23
 Опиц, Ото (Oppitz, Oto) 192, 206, 284, 295,
 389
 Остојић Реља 165, 165a
 От, Ричард А. (Ott, Richard A.) 215

 Павић, Милан 464, 481
 Павишић, Никола 371, 391, 392, 412, 469
 Павличевић, Драгутин 415, 431
 Павловић, Живојин 165, 165a

 Павловић, Петар 175, 176, 184, 185, 186,
 187, 196, 197, 202, 207, 208, 224, 225,
 239, 240, 241
 Пајер, Фрањо (Payer, Franjo) 31, 70
 Пал, Франциск (Pall, Francisc) 317
 Памлењи, Ервин (Pamlényi, Ervin) 211
 Панделе, Штефан (Pandele, Ştefan) 361
 Панкратова, Ана Михајловна (Панкратова,
 Анна Михайловна) 173
 Пап, Естер (Pap, Eszter) 269
 Паску, Штефан (Pascu, Ştefan) 317
 Паулић, Јелка 206
 Паунеску, Дојна (Păunescu, Doina) 254
 Паунковић, Ђорђе П. 165, 165a
 Пашингер, Виктор (Paschinger, Viktor) 21
 Пеле, Макс (Pehle, Max) 101
 Пелтје, Жорж (Peltier, Georges) 90
 Первушина, С. Н. 468
 Перењи, Јожеф (Perényi, József) 211
 Перечинец, Марија 280, 281, 282, 291, 293,
 313, 314, 318, 337, 338, 339, 368, 385,
 386, 388, 402, 405, 406, 408, 415, 430,
 431, 433, 435, 437, 438, 445, 459, 464,
 465, 466, 467, 478, 481, 482
 Перовић, Милош 312
 Перовић, Раде М. 227, 312
 Першић, Никола 78
 Петровић, Владимир 320
 Петровић, Драгољуб Ст. 121, 125, 126,
 126a, 134, 149, 167, 184, 185
 Пехова, З. П. 214, 404
 Пинов, Херман (Pinnow, Hermann) 222
 Платужић, Драгутин 429
 Платужић, Иван 192, 195, 206, 216, 260,
 261, 262, 263, 272, 273, 276, 284, 287,
 295, 298, 299, 300, 301, 302, 303, 304,
 305, 309, 310, 311, 323, 324, 325, 326,
 327, 328, 329, 333, 334, 335, 349, 350,
 351, 352, 353, 354, 355, 359, 373, 374,
 375, 376, 377, 378, 379, 381, 389, 397,
 398, 399, 401, 416, 417, 418, 419, 420,
 421, 422, 423, 424, 425, 428, 446, 447,
 448, 449, 450, 451, 452, 453, 454, 472,
 473, 474, 475
 Плешко, Фрањо 464, 481
 Покорни, Ота (Pokorný, Ota) 234, 235
 Полић, Мара 206

- Попеску, Адријан (Popescu, Adrian) 220
 Попеску, Деметру (Popescu, Demetru) 321
 Поповски, Драган 432, 439, 444, 460, 461, 462, 463, 479, 480
 Прелец, Весна 206
 Прелец, Здравко 280, 281, 282, 291, 293, 306, 307, 308, 313, 314, 318, 337, 338, 339, 368, 385, 386, 388, 405, 406, 408, 409, 410, 411, 415, 433, 434, 435, 437, 465, 466, 467, 482
 Прљевић, Драгутин 138, 144, 148, 166
 Пројс, Волфганг (Preuss, Wolfgang) 94
 Профировић, Михаило С. 86
 Пруша, Јарослав (Průša, Jaroslav) 234, 235
 Птичек, Љиљана 284, 295
 Пуцгер, Фридрих Вилхелм (Putzger, Friedrich Wilhelm) 14, 101
 Рабреновић, Милан 63
 Радивојевић, Тодор 19, 64, 64а
 Радо, Шандор (Radó, Sándor) 45, 189, 198, 269, 274, 336
 Радовановић, Војислав С. 18
 Радовановић, Михаило С. 19, 57, 64, 64а, 73, 73а, 73б, 81, 116, 116а, 121, 125, 126, 126а, 134, 149, 167, 184, 185, 196, 202, 207, 224, 239, 394, 442, 443, 471
 Радулеску, Николаје (Rădulescu, Nicolae) 220
 Ражо, Ђула (Rázsó, Gyula) 211
 Разумихин, Николај Васильевич (Разумихин, Николай Васильевич) 476
 Рајкић, Лукреција (Raichici, Lucreția) 463
 Ракић, Коста 136, 137, 145, 161, 162
 Рако, Бисерка 206
 Раковац, Љиљана 298, 323, 324, 325, 326, 327, 328, 329, 349, 350, 351, 352, 353, 354, 355, 373, 374, 375, 376, 377, 378, 379, 389, 416, 417, 418, 419, 420, 421, 422, 423, 424, 425, 446, 447, 448, 449, 450, 451, 452, 453, 454, 472, 473, 474, 475
 Ранковић, Драгутин 432
 Рапо, Мирослав 337, 338, 339, 368, 385, 386, 388, 405, 406, 464, 481
 Ратоти, Бене (Rátóti, Benő) 274, 336
 Резничкова, Алена (Řezníčková, Alena) 234, 235
 Ремон, Рене (Rémond, René) 233
 Рендулић, Драган 464, 481
 Ридел, Јоханес (Riedel, Johannes) 35, 35а, 52, 67
 Ристић, Милош 366
 Рожић, Валентин 107
 Ромер, Евгенијуш (Romer, Eugeniusz) 8
 Ротова, Алена (Rottová, Alena) 234, 235
 Ротштајн, Теодор (Rothstein, Theodor) 45
 Рудић, Вујадин 371, 392, 412, 469
 Сабљић, Марио 192, 195, 201, 223, 260, 261, 262, 263, 272, 273, 276, 284, 287, 295, 298, 299, 300, 301, 302, 303, 304, 305, 309, 310, 311, 323, 324, 325, 326, 327, 328, 329, 333, 334, 335, 353, 354, 355, 359, 374, 375, 376, 377, 378, 379, 381, 397, 398, 399, 401, 428
 Сансон, Николас (Sanson, Nicolas) 365
 Сацаков, Софија 366
 Свинаренко, М. И. 468
 Секе Таши, Шандор (Szöke Tasi, Sándor) 269
 Секел, Ђеђђ (Székely, György) 211
 Сенде, Ђула (Szendé, Gyula) 9, 16
 Сендре, Липотне (Szendrő, Lipótné) 198, 274, 336
 Сергејева, С. И. (Сергеева, С. И.) 468
 Сестини, Алдо (Sestini, Aldo) 103
 Сибер, Жил-Луј (Sibert, Jules-Louis) 90
 Сигфрид, Андре (Siegfried, André) 150
 Симић, Владимир Т. 63, 87, 87а
 Синдик, Илија 48, 48а, 48б, 55
 Сиолас, Ангелос (Siolas, Angelos) 403
 Сирополко, Степан (Sirropolko, Stepan) 234, 235
 Скалард, Хауард Хејз (Scullard, Howard Hayes) 174
 Слабковић, Г. И. 275
 Смигельска, С. В. (Смигельська, С. В.) 214
 Снајдер, Едвин (Snyder, Edwin) 289
 Соломатина, Н. А. 468
 Спид, Џон (Speed, John) 365
 Скруљ, Стјепан 46, 74, 74а, 96
 Станковић, Благоје 371, 391, 392, 412, 469
 Станковић, Владислав А. 371, 391, 392,

- 412, 432, 439, 444, 458, 460, 461, 462, 463, 469, 479, 480
- Станојевић, Станоје 24, 24а, 25, 49, 49а, 50, 50а, 65, 91, 92
- Стојаков, Никола 371, 391, 392, 412, 432, 439, 444, 458, 460, 461, 462, 463, 469, 479, 480
- Стојановић, Даница 152, 175, 176, 184, 185, 186, 187, 196, 197, 202, 207, 208, 224, 225, 239, 240, 241, 345, 394, 442, 443, 471
- Стојанчевић, Владимир 230, 279, 315, 367, 387, 407, 436, 483
- Стојковић, Драг. 64, 64а
- Стошић, Јордан 147
- Талијан, Ференц (Tallián, Ferenc) 189, 198, 274, 336
- Телеки, Пал (Teleki, Pál) 28, 30
- Темеши, Ђезе (Temesy, Győző) 29
- Тенчић, Миљивој 349, 350, 351, 352, 373, 389, 416, 417, 418, 419, 420, 421, 422, 423, 424, 425, 446, 447, 448, 449, 450, 451, 452, 453, 454, 472, 473, 474, 475
- Тир, Михал (Túr, Michal) 462
- Тодоровић, Драгослав Б. 165, 165а
- Толстиков, Јевгениј Иванович (Толстиков, Евгений Иванович) 231
- Торкар, Јакоб 360, 382, 400, 457, 477
- Тот, Атила (Tóth, Attila) 274, 336
- Травник, Јозеф (Trávník, Josef) 234, 235
- Трајковић, Љубица 136, 137, 145, 161, 162
- Тратник, Даринка 402, 430, 438, 445, 459, 464, 478, 481
- Трехарн, Реџиналд Френсис (Treharne, Reginald Francis) 456
- Трилмих, Вернер (Trillmich, Werner) 222
- Тудор, Думитру (Tudor, Dumitru) 317
- Турчин, Рудолф (Turčin, Rudolf) 123
- Туфеску, Виктор (Tufescu Victor) 220
- Ухерник, Стјепан 280, 281, 282, 291, 293, 313, 314, 318, 337, 338, 339, 368, 385, 386, 388, 402, 405, 406, 408, 415, 430, 431, 433, 435, 437, 438, 445, 459, 464, 465, 466, 467, 478, 481, 482
- Ухлик, Јосип Ј. 116, 116а, 121, 125, 126, 126а, 149
- Фабри, Нандор (Fábrí, Nándor) 336
- Федотова, Н. Н. 404
- Фелди, Ервин (Földi, Ervin) 274, 336
- Филеп, Мелинда (Fülöpp, Melinda) 365
- Филипов, Јулиј Владимирович (Филиппов, Юлий Владимирович) 218
- Финали, Габор (Finály, Gábor) 9, 16
- Фирсоф, Валдемар Аксел (Firsoff, Valdemar Axel) 199
- Фишер, Алојз (Fischer, Alois) 20, 20а, 27, 40
- Флек, Шандорне (Fleck, Sándorné) 269
- Флореску, Раду (Florescu, Radu) 317
- Фоне, Едуар (Fonné, Édouard) 90
- Фохт, Анастасија Викторовна (Фохт, Анастасия Викторовна) 173
- Фрајтаг, Густав (Freitag, Gustav) 32, 42, 71
- Франк, Паул (Frank, Paul) 59
- Фрањић, Адалберт 192, 206, 262, 263, 276, 309, 310, 311, 333, 334, 335, 359, 381, 397, 398, 399, 401, 428
- Френцел, Конрад (Frenzel, Konrad) 43
- Фром, Мајкл (Frome, Michael) 226
- Фулард, Харолд (Fullard, Harold) 456
- Хагинс, Кенет Херберт (Huggins, Kenneth Herbert) 159
- Хадсон, Џорџ Доналд (Hudson, George Donald) 111, 215
- Хајдерих, Франц (Heiderich, Franz) 2, 7
- Хајт, Франц (Hayt, Franz) 221
- Хак, Херман (Haack, Hermann) 26
- Халас, Алберт (Halász, Albert) 6, 28, 30, 30а, 38
- Хан, Иштван (Hahn, István) 211
- Хармс, Хајнрих (Harms, Heinrich) 104, 104а
- Хедлунд, Мари Ф. (Hedlund, Mary F.) 174
- Хежер, Аурел (Hézer, Aurél) 60
- Хејден, Антонијус Алфонсо Марија ван дер (Heyden, Antonius Alphonsus Maria van der) 174, 182
- Хењи, Едене (Hőnyé, Edéné) 269
- Хепкер, Волфганг (Höpker, Wolfgang) 100, 100а
- Хикман, Антон Лео (Hickmann, Anton Leo) 20, 20а, 27, 40

- Хилгеман, Вернер (Hilgemann, Werner) 330
- Хоп, Ласлоне (Hopp, Lászlóné) 269
- Хорак, Јиржи В. (Horák, Jiří V.) 234, 235
- Хорват, Габорне (Horváth, Gáborné) 269
- Храбина, Ђерѓне (Hrabina, Györgyné) 269
- Храниловић, Хинко 2
- Хрибар, Милена 457, 477
- Хубени, Маријан 165, 165а
- Цана, Зекерија (Cana, Zekeria) 438
- Цанков, Ј. 183
- Цвијић, Живко 31, 70
- Цвитановић, Алфонсо 331, 332, 380, 393, 413, 427, 441, 470
- Церовечки, Бисерка 272, 273, 284, 287, 295, 298, 299, 300, 301, 302, 303, 304, 305, 323, 324, 325, 326, 327, 328, 329, 349, 350, 351, 352, 353, 354, 355, 373, 374, 375, 376, 377, 378, 379, 389, 416, 417, 418, 419, 420, 421, 422, 423, 424, 425, 446, 447, 448, 449, 450, 451, 452, 453, 454, 472, 473, 474, 475
- Цибулка, Герхард (Czybulka, Gerhard) 222
- Цинг, Матијас (Zündt, Matthias) 365
- Цопелас, Димитриос Г. (Tsopeles, Dimitrios G.) 292
- Цувај, Јелена 192, 195
- Цуцић, Михајло 480
- Чавала, Јосипа 206
- Чатари, Марија (Csatáry, Mária) 211
- Чернишова, Ј. М. 214
- Шардоне, Жан (Chardonnet, Jean) 150
- Шаротар, Борис 143, 153, 195, 223, 280, 281, 282, 291, 293, 313, 314, 318, 337, 338, 339, 368, 385, 386, 388, 395, 402, 405, 406, 408, 415, 430, 431, 433, 435, 437, 438, 445, 459, 465, 466, 467, 478, 482
- Шашек, Маријан 464, 481
- Швабе, Ернст (Schwabe, Ernst) 14
- Шебешћен, Ференце (Sebestyén, Ferencné) 269
- Шеварлић, Бранислав М. 366
- Шеноа, Милан 77
- Шир, Вилхелм (Schier, Wilhelm) 66
- Широк, Алберт 360, 382, 400, 457, 477
- Шкаламера, Жељко 230, 279, 315, 367, 387, 407, 436, 483
- Шкриванић, Гавро 230, 279, 315, 367, 387, 407, 426, 436, 483
- Шлемер, Бохумил (Šlemer, Bohumil) 234, 235
- Шмит, Вилхелм (Schmidt, Wilhelm) 2, 7, 46
- Шмит, Јоахим (Schmidt, Joachim) 191
- Шобић, Добросав Ж. 116, 116а, 121, 134, 149, 184, 185
- Шомлаи, Золтане (Somlai, Zoltánné) 269
- Шомођвари, Ђерѓне Д. (Somogyváry, Györgyné D.) 269
- Шорм, Франтишек (Šorm, František) 234, 235
- Шоштарић, Бранко 143, 153, 192, 195, 201, 206, 216, 223, 260, 261, 262, 263, 272, 273, 276, 284, 287, 295, 298, 299, 300, 301, 302, 303, 304, 305, 309, 310, 311, 323, 324, 325, 326, 327, 328, 329, 333, 334, 335, 349, 350, 351, 352, 353, 354, 355, 359, 374, 375, 376, 377, 378, 379, 381, 397, 398, 399, 401, 416, 417, 418, 419, 420, 421, 422, 423, 424, 425, 428, 446, 447, 448, 449, 450, 451, 452, 453, 454, 472, 473, 474, 475
- Штефанеску, Василе (Ștefănescu, Vasile) 220
- Штилер, Адолф (Stieler, Adolf) 26
- Штир, Ханс Ерих (Stier, Hans Erich) 182, 222
- Штрајт, Карл П. (Streit, Karl P.) 39
- Штрелбел, Рудолф (Ströbel, Rudolf) 101
- Шуберт, Фридрих Вилхелм (Schubert, Friedrich Wilhelm) 46
- Шулц, Гвен М. (Schultz, Gwen M.) 245

ПРЕДМЕТНИ РЕГИСТАР

- Азија - Атласи 118
Алфелд - Атласи 269
Америка - Атласи 118
Антарктик - Атласи 231
Античка Грчка - Културна историја -
Атласи 174, 182
Астрономија
- Месец - Атласи 199
- Школски атласи 366
Аустрија
- Атласи 99
- Историјски атласи 66
Африка - Атласи 118
- Баден - Атласи 59
Блиски Исток - Средњи век - Историјски
атласи 217
Босна и Херцеговина - Школски атласи
460, 479, 480
Бугарска - Школски атласи 296
- Ваневропски континенти - Школски
атласи 152, 175
Винервалд - Атласи 42
Водни биланс - Украјина - Хидрографски
атласи 232
- Војводина
- Атласи 146, 146а
- Школски атласи 444, 458, 461, 462, 463
Војна историја - Русија - Атласи 108
- Географија - Лексикони 22
Грчка - Атласи 292
- Драва - Хидрографски атласи 362, 363,
364
Државе - Лексикони 396
Други светски рат 1939-1945
- 1941 - Историјски атласи 95
- 1939-1941 - Историјски атласи 100,
100а
- Атласи 105
- Историјски атласи 114, 114а, 115
Друмски саобраћај
- Бугарска - Ауто-атласи 183
- Европа
- Атласи 23
- Ауто-атласи 306, 307, 324, 327, 346,
349, 351, 352, 353, 354, 376, 377, 414,
416, 418, 419, 420, 424, 425, 446, 448,
449, 454, 472, 473, 474, 475

- Јадранска обала - Ауто-атласи 216
- Југославија - Ауто-атласи 31, 36, 70, 136, 137, 145, 161, 162, 200, 253, 260, 261, 272, 273, 287, 298, 299, 300, 301, 302, 303, 304, 305, 306, 307, 308, 323, 324, 325, 326, 327, 328, 329, 349, 350, 351, 352, 353, 354, 355, 373, 374, 375, 376, 377, 378, 379, 416, 417, 418, 419, 420, 421, 422, 423, 424, 425, 446, 447, 448, 449, 450, 451, 452, 453, 454, 472, 473, 474, 475
- Канада - Ауто-атласи 229, 289, 384
- Мађарска - Ауто-атласи 189
- Мексико - Ауто-атласи 229, 289, 384
- Немачка - Ауто-атласи 414
- САД - Ауто-атласи 229, 289, 384
- Чехословачка - Ауто-атласи 212
- Бердапска клисура - Атласи 361
- Европа
 - Атласи 118, 250, 278, 316, 403
 - Средњи век - Историјски атласи 217
 - Школски атласи 154, 176
- Економија - Атласи 180
- Економска географија
 - Атласи 150, 198, 274
 - Југославија - Атласи 165, 165а
 - Свет - Атласи 165, 165а
- Етнологија - Словенија - Атласи 107
- Железнички саобраћај
 - Атласи 210
 - Европа - Атласи 23
- Животиње - Миграције - Атласи 342
- Западна Европа - Атласи 468
- Индија - Економија - Атласи 133
- Југославија
 - Административна подела - Атласи 86
 - Атласи 41, 112, 125, 126, 126а, 156, 195, 246, 247, 248, 249, 250
 - Геоморфологија - Атласи 53, 54
 - Историјски атласи 129, 130, 138, 144, 147, 148, 163, 164, 166
- Картографија - Атласи 48, 48а, 486, 53, 54, 55
- Климатски атласи 283
- Школски атласи 63, 64, 64а, 68, 68а, 79, 83, 87, 87а, 179, 262, 263, 276, 309, 310, 311, 333, 334, 335, 359, 381, 397, 398, 399, 401, 428, 464, 481
- Југословенске земље - Антика - Картографија - Атласи 426
- Јулијска крајина - Атласи 109
- Католичке цркве - Свет - Атласи 39
- Кенија - Атласи 259
- Корушка - Атласи 21
- Косово и Метохија - Школски атласи 439
- Краљевина Срба, Хрвата и Словенаца - Атласи 13
- Лењинград види Санкт Петербург
- Мађарска
 - 16-17. в. - Атласи 365
 - Историјски атласи 9, 51, 82, 82а
 - Картографија - Атласи 440
 - Статистика - Атласи 6, 28, 30, 30а, 106
- Међународни односи - Југославија - Италија - Атласи 1, 3
- Метеорологија - Атласи 177, 178, 190
- Миковињ, Шамуел, 1698-1750 440
- Мировни споразум - Мађарска - Атласи 5
- Морава - Речни слив - Атласи 320
- Мостови - Хрватска - Атласи 429
- Народноослободилачка борба 1941-1945
 - Југославија - Историјски атласи 124, 151, 155, 155а, 158
- Немачка
 - Атласи 75, 89, 89а, 278
 - Историјски атласи 104, 104а
- Облаци - Атласи 177, 178, 190
- Океанија - Атласи 118
- Океанографија - Атласи 342
- Политичка географија - Атласи 45, 150, 198, 274
- Пољска - Статистика - Атласи 8

- Поштански саобраћај - Југославија - Атласи 58, 58а, 210
- Привреда
- Европа - Атласи 38
 - Југославија - Атласи 312
- Путеви - Хрватска - Атласи 429
- Римска држава - Културна историја - Атласи 174, 182
- Румунија - Атласи 220, 321
- САД
- Атласи 290
 - Ауто-атласи 226
- Санкт Петербург - Историјски атласи 476
- Свет
- 20. в. - Атласи 132
 - 1483-1815 - Историјски атласи 358
 - Атласи 10, 11, 12, 15, 17, 26, 32, 33, 35, 35а, 37, 41, 43, 44, 52, 56, 67, 69, 69а, 71, 76, 77, 78, 80, 84, 90, 93, 94, 110, 111, 119, 120, 122, 127, 128, 131, 134, 135, 141, 143, 149, 153, 159, 160, 167, 168, 169, 170, 181, 184, 185, 186, 187, 188, 192, 192а, 192б, 194, 196, 197, 201, 202, 203, 205, 206, 207, 208, 215, 218, 219, 223, 224, 225, 228, 228а, 239, 240, 241, 243, 254, 271, 284, 295, 336, 343, 344, 345, 356, 371, 389, 390, 391, 392, 393, 396, 404, 412, 413, 441, 442, 443, 455, 469, 470
 - Регистри 34
 - Дечји атласи 191, 227
 - Историја - Школски атласи 101, 230, 279, 315, 367, 387, 407, 415, 430, 431, 436, 438, 445, 483
 - Историјски атласи 4, 14, 16, 24, 24а, 25, 49, 49а, 50, 50а, 62, 65, 66, 88, 88а, 91, 92, 139, 211, 221, 222, 270, 277, 286, 288, 297, 317, 322, 330, 347, 348, 372, 383, 395, 402, 459, 478
 - Политика - Атласи 157
 - Средњи век - Историјски атласи 140, 171, 204
 - Стари век - Историјски атласи 46, 142, 357, 456
 - Статистика - Атласи 20, 20а, 27, 40, 102, 103, 245
 - Школски атласи 2, 7, 18, 19, 29, 47, 57, 60, 61, 73, 73а, 73б, 81, 85, 97, 97а, 98, 98а, 98б, 116, 116а, 121, 193, 213, 236, 237, 238, 242, 251, 252, 255, 256, 257, 258, 264, 265, 266, 267, 268, 280, 281, 282, 291, 293, 294, 313, 314, 318, 319, 331, 332, 337, 338, 339, 340, 341, 368, 369, 370, 380, 385, 386, 388, 394, 405, 406, 408, 409, 410, 411, 427, 433, 434, 435, 437, 465, 466, 467, 471, 482
- Седмогодишњи рат 1756-1763 - Атласи 113
- Славонија
- 1684-1936 - Историјски атласи 72
- Словенија
- Школски атласи 360, 382, 400, 445, 457, 477
- Смедерево - Школски атласи 209
- Србија - Школски атласи 432
- Средоземно море - Атласи 244
- СССР
- Атласи 123, 285
 - Историјски атласи 172, 173
 - Школски атласи 214
- Танзанија - Атласи 259
- Уганда - Атласи 259
- Украјина - Климатски атласи 275
- Француска
- 1800-1965 - Историјски атласи 233
 - Атласи 117
- Хрватска
- Историјски атласи 74, 74а, 96
 - Школски атласи 464, 481
- Црно море - Атласи 244
- Чехословачка - Атласи 234, 235
- Шри Ланка - Економија - Атласи 133

РЕГИСТАР ГЕОГРАФСКИХ ПОЈМОВА

- Азија 118
Алфелд 269
Америка 118
Антарктик 231
Античка Грчка 174, 182
Аустрија 66, 99
Африка 118
- Баден 59
Блиски исток 217
Босна и Херцеговина 460, 479, 480
Бугарска 296
- Ваневропски континенти 152, 175
Винервалд 42
Војводина 146, 146а, 444, 458, 461, 462, 463
- Грчка 292
- Драва 362, 363, 364
- Ђердапска клисура 361
- Европа 118, 154, 176, 217, 250, 278, 316, 403
- Западна Европа 468
- Индија 133
- Југославија 41, 48, 48а, 486, 53, 54, 55, 63, 64, 64а, 68, 68а, 79, 83, 86, 87, 87а, 112, 125, 126, 126а, 129, 130, 138, 144, 147, 148, 156, 163, 164, 166, 179, 195, 246, 247, 248, 249, 250, 262, 263, 276, 283, 309, 310, 311, 333, 334, 335, 359, 381, 397, 398, 399, 401, 428, 464, 481
- Југословенске земље 426
Јулијска крајина 109
- Кенија 259
Корушка 21
Косово и Метохија 439
Краљевина Срба, Хрвата и Словенаца 13
- Лењинград види Санкт Петербург
- Мађарска 6, 9, 28, 30, 30а, 51, 82, 82а, 106, 365, 440
Морава 320
- Немачка 75, 89, 89а, 104, 104а, 278

Океанија 118	337, 338, 339, 340, 341, 343, 344, 345, 347, 348, 356, 357, 358, 367, 368, 369, 370, 371, 372, 380, 383, 386, 387, 388, 389, 390, 391, 392, 393, 394, 395, 396, 402, 404, 405, 406, 407, 408, 409, 410, 411, 412, 413, 415, 427, 430, 431, 433, 434, 435, 436, 437, 438, 441, 442, 443, 445, 455, 456, 459, 465, 466, 467, 469, 470, 471, 478, 482, 483
Пољска 8	
Римска држава 174, 182	
Румунија 220, 321	
САД 226, 290	
Санкт Петербург 476	
Свет 2, 4, 7, 10, 11, 12, 14, 15, 16, 17, 18, 19, 20, 20а, 24, 24а, 25, 26, 27, 29, 32, 33, 34, 35, 35а, 37, 40, 41, 43, 44, 45, 46, 47, 49, 49а, 50, 50а, 52, 56, 57, 60, 61, 62, 65, 66, 67, 69, 69а, 71, 73, 73а, 73б, 76, 77, 78, 80, 81, 84, 85, 88, 88а, 90, 91, 92, 93, 94, 97, 97а, 98, 98а, 98б, 101, 102, 103, 110, 111, 116, 116а, 119, 120, 121, 122, 127, 128, 131, 132, 134, 135, 139, 140, 141, 142, 143, 149, 153, 157, 159, 160, 167, 168, 169, 170, 171, 181, 184, 185, 186, 187, 188, 191, 192, 192а, 192б, 193, 194, 196, 197, 201, 202, 203, 204, 205, 206, 207, 208, 211, 213, 215, 218, 219, 221, 222, 223, 224, 225, 227, 228, 228а, 230, 236, 237, 238, 239, 240, 241, 242, 243, 245, 251, 252, 254, 255, 256, 257, 258, 264, 265, 266, 267, 268, 270, 271, 277, 279, 280, 281, 282, 284, 286, 288, 291, 293, 294, 295, 297, 313, 314, 315, 317, 318, 319, 322, 330, 331, 332, 336,	Славонија 72 Словенија 360, 382, 400, 457, 477 Смедерево 209 Србија 432 Средоземно море 244 СССР 123, 172, 173, 214, 285
	Танзанија 259
	Уганда 259
	Украјина 275
	Француска 117, 233
	Хрватска 74, 74а, 96, 464, 481
	Црно море 244
	Чехословачка 234, 235
	Шри Ланка 133

РЕГИСТАР ИЗДАВАЧА

Athenai

Pipinoj 403

Baltimore

Penguin Books 217, 357, 358

Београд (Belgrád, Belgrad, Belehrad)

Влад. Рајковић и ко. 68, 68а

Vojnogeografski institut 246, 247, 248, 249,
250, 316

Vojnoistoriski institut JNA 124

„Вук Караџић” 228, 228а, 236, 255, 264,
291, 312, 314, 337

Г. Кон 19, 49, 49а, 50, 50а, 57, 65, 73, 73а,
73б, 81, 91, 92

Географско друштво 48, 48а, 48б, 53, 54,
55

Геокарта 116, 116а, 121, 125, 126, 126а,
134, 149, 152, 154, 167, 175, 176, 184,
185, 186, 187, 196, 197, 202, 207, 208,
224, 225, 239, 240, 241, 343, 344, 345,
394, 442, 443, 471

Завод за уџбенике и наставна средства
164, 230, 262, 276, 279, 310, 311, 315,
333, 334, 335, 359, 366, 367, 381, 387,

397, 398, 399, 401, 407, 428, 432, 436,
439, 444, 458, 460, 461, 462, 463, 479,
480, 483

Здружено опште водопривредно предузеће
Морава 320

Знање 112, 130, 131, 138

Институт Економског факултета 165, 165а
Историјски институт 426

„Југославија” 151, 155, 155а, 158

Коста Јов. Михаиловић 85, 86

М. Ј. Стефановић и друг 13, 61, 68, 68а

Милорад П. Милановић 79

Напредак 18, 41

Научна књига 227

Нолит 144, 148, 165, 165а, 166

Preduzeće poštanskog, telegrafskog i
telefonskog saobraćaja 210

Просвета 371, 391, 392, 393, 412, 413, 441,
469, 470

Радомир Д. Туковић 63, 83, 87, 87а

Савезни хидрометеоролошки завод 177,
178, 190

Савремена школа 147, 152, 154, 156, 163,
175, 176, 179, 184, 185, 196, 202, 213

Свесловенска књижара 85

Техника народу 135

Тома Јовановић и Вујић 64, 64а

Turistička štampa 136, 137, 145, 161, 162
 Hidrometeorološka služba SFRJ 283
 Без означеног издавача 36, 109

Berlin

Verlag für Literatur und Politik 45
 G. Westermann 222
 Deutsche Buch-Gemeinschaft 44
 Deutscher Schulverlag 97, 97a
 Kartographisches Institut Bertelsmann 396
 Lexikon-Institut Bertelsmann 396
 Neufeld & Henius 56
 Th. Knaur Nachf. 35, 35a, 52, 67, 76, 84

Bielefeld

Velhagen & Klasing 14, 33, 34, 43, 94, 101

Braunschweig

G. Westermann 10, 11, 222

Breslau

F. Hirt 88, 88a

Bruxelles

Librairie Aristide Quillet 117, 118

București

Academia Republicii Socialiste România 361
 Editura Didactică și Pedagogică 220, 317,
 390
 Editura Stadion 321
 Editura Științifică 254

Budapest

Vodoprivredni naučno istraživački institut NR
 Mađarske 362, 363, 364
 Gy. Rubinek 6
 Kartográfiai Vállalat 189, 198, 211, 269, 274,
 336

Magyar Királyi Külügyminisztérium 5
 Magyar Királyi Honvéd Térképészeti Intézet
 47, 51, 60, 82, 82a, 106
 A Magyar Néprajzi Társaság Emberföldrajzi
 Szakosztálya 12, 15, 22
 A Magyar Statisztikai Társaság
 Államtudományi Intézete 28, 30, 30a
 Magyar Földrajzi Intézet 9, 16
 Magyar Földrajzi Társaság 93
 Magyar Helikon 365
 MTA Könyvtára 440
 R. Gergely Bookseller 38
 Singer és Wolfner 29
 Cartographia 365

Buenos Aires

Librairie Aristide Quillet 117, 118

Warszawa

Książnica Polska Towarzystwa Nauczycieli
 Szkół Wyższych 8
 Państwowe Wydawnictwo Naukowe 271

Wien

Verlag für Literatur und Politik 45
 G. Freytag & Berndt 20, 20a, 27, 32, 40, 42,
 71
 Geographisches Institut E. Hölzel 7, 66
 Lexikon-Institut Bertelsmann 396
 Österreichischer Bundesverlag für Unterricht,
 Wissenschaft und Kunst 21

Wiesbaden

F. A. Brockhaus 188

Victoria

Penguin Books 217, 357, 358

Vukovar

Novo doba 95

- Geneva**
Encyclopædia Britannica 215
- Glasgow**
WM. Collins Sons & Co. 159
- Gotha**
J. Perthes 26, 102
- Graz**
A. Lutz 72
- Gütersloh**
G. Mohn 182
Kartographisches Institut Bertelsmann 243, 396
Lexikon-Institut Bertelsmann 396
- Darmstadt**
G. Westermann 222
- Edinburgh**
J. Bartholomew & Son 110
Nelson 174
- Zagreb**
Bibliografski zavod 24, 24a, 25
Ž. Cvijić 31, 70
Znanje 195, 201, 223
Jugoslavenski leksikografski zavod 192, 192a, 192b, 206, 216, 260, 261, 272, 273, 284, 287, 295, 298, 299, 300, 301, 302, 303, 304, 305, 323, 324, 325, 326, 327, 328, 329, 349, 350, 351, 352, 353, 354, 355, 373, 374, 375, 376, 377, 378, 379, 389, 416, 417, 418, 419, 420, 421, 422, 423, 424, 425, 446, 447, 448, 449, 450, 451, 452, 453, 454, 472, 473, 474, 475
Minerva 78
- Mladost 200, 237, 251, 256, 265, 266, 281, 282, 293, 313, 318, 339, 340, 369, 386, 406, 435, 466, 482
Poštanska, telegrafsko-telefonска и радио библиотека 58, 58a
Republički sekretarijat za vodoprivredu SR Hrvatske 362, 363, 364
Republički fond za ceste 429
Rubens 70
Seljačka sloga 119, 120, 128, 143, 153
St. Kugli 2, 46, 77
Tipografija 96
Tlos 368, 369, 370, 372, 383, 385, 386, 388, 402, 405, 406, 408, 409, 410, 411, 415, 430, 431, 433, 434, 435, 437, 438, 445, 459, 464, 465, 466, 467, 478, 481, 482
Učila 139, 157, 193, 200, 213, 236, 237, 238, 242, 251, 252, 253, 255, 256, 257, 258, 264, 265, 266, 267, 268, 270, 277, 280, 281, 282, 286, 288, 291, 293, 294, 297, 306, 307, 308, 313, 314, 318, 319, 322, 337, 338, 339, 340, 341, 347, 348
Hrvatski izdavački bibliografski zavod 74, 74a
Školska knjiga 262, 263, 276, 310, 311, 331, 333, 334, 335, 359, 380, 381, 395, 397, 398, 399, 401, 402, 415, 427, 428, 430, 431, 438, 445, 459, 464, 478, 481
- Johannesburg**
Nelson 174
- Karlsruhe**
Kunstdruckerei Künstlerbund Karlsruhe 59
- Kiel**
G. Westermann 222
- Lwów**
Książnica Polska Towarzystwa Nauczycieli Szkół Wyższych 8

Leipzig

Bibliographisches Institut 17, 37, 80
 Velhagen & Klasing 14, 33, 34, 43, 94, 101
 G. Freytag & Berndt 71
 J. J. Arnd 23
 List & von Bressensdorf 104, 104a
 F. A. Brockhaus 75, 89, 89a
 H. Pfahl 69, 69a

Ленинград

Гидрометеорологическое издательство
 232, 275
 Главное управление геодезии и
 картографии МГ СССР 231

London

G. Philip and Son 456
 Geographia 4
 Encyclopædia Britannica 62, 111, 215
 Longmans, Green & Co. 159
 Nelson 174
 Oxford University Press 180, 455
 Hutchinson & Co. 199

Lyon

Éditions IAC 90

Ljubljana (Lubiana, Lubjanë, Люблина)

Državna založba Slovenije 238, 252, 257,
 267, 270, 280, 294, 319, 338, 341, 347,
 368, 370, 372, 388, 408, 411, 415, 437,
 445, 467, 477
 Mladinska knjiga 356, 371, 391, 392, 393,
 412, 413, 432, 439, 441, 444, 458, 460,
 461, 462, 463, 469, 470, 479, 480
 Cankarjeva založba 360, 382, 400, 457

Mannheim

Bibliographisches Institut 191, 203

Milano

A. Vallardi 103

Москва

Академия наук СССР 218
 Воениздат 113
 Главное управление геодезии и
 картографии Государственного
 геологического комитета СССР 204,
 205, 214, 218
 Главное управление геодезии и
 картографии МВД СССР 140, 141, 142,
 160, 171, 172, 173
 Главное управление геодезии и
 картографии МГ СССР 231
 Главное управление геодезии и
 картографии Министерства геологии и
 охраны недр СССР 181
 Главное управление геодезии и
 картографии при Совете министров
 СССР 285, 404, 468, 476

München

G. Westermann 222
 Knorr & Hirth 100, 100a
 Lexikon-Institut Bertelsmann 396
 R. Trofenik 244

Namur

Wesmael-Charlier 221

New York

Nelson 174
 Pocket Books 122, 169
 Rand McNally & Company 168
 The Reader's Digest Association 290
 Simon and Schuster 105
 Fawcett World Library 245
 C. S. Hammond & Co. 127, 194, 229

Нови Сад (Újvidék, Nový Sad)

Дневник 146, 146а

Покрајински завод за издавање уџбеника
336, 432, 439, 444, 458, 460, 461, 462,
463, 479, 480**Ostfildern**

Mairs Geographischer Verlag 346

Oxford

Oxford University Press 133

Paderbornae

Sumptibus typographiae Bonifacianae 39

Paris

Wesmael-Charlier 221

Librairie Aristide Quillet 117, 118

Librairie Armand Colin 233

Librairie Larousse 150, 170, 219

Nelson 174

Stock 330

F. Nathan 132

Pleasantville

The Reader's Digest Association 290

Пожаревац

„Пожаревац” 209

Praha

Svět sovětů 123

Ústřední správa geodézie a kartografie 212,
234, 235

Československá akademie věd 234, 235

Приштина (Prishtinë)

„Mustafa Bakija” 129

Покрајински завод за уџбенике и наставна
средства 432, 438, 439, 444, 458, 460,
461, 462, 463, 479, 480**Rijeka**

Edit 309

Roma (Rome)Food and Agriculture Organization of the
United Nations 259, 342**San Jose**

The H. M. Gousha Company 226

San Francisko

Rand McNally & Company 168

Сарајево (Сараџво, Szarajevó, Sarajevě)Свјетлост 432, 439, 444, 458, 460, 461, 462,
463, 479, 480**Скопље (Скопје, Szkopje, Shkup)**Просветно дело 332, 335, 399, 401, 428,
432, 439, 444, 458, 460, 461, 462, 463,
479, 480**Софија**Главно управление по геодезија и
картографија 296

Разгласа 183

Strasbourg

Librairie Aristide Quillet 117, 118

Stuttgart

Kartographisches Institut Bertelsmann 396

Mairs Geographischer Verlag 414

Sydney

Encyclopædia Britannica 215

Toronto

Encyclopædia Britannica 111, 215

Nelson 174

Hamburg

G. Westermann 10, 11, 222

Hannover

Kartographischer Verlag Continental 278

Harmondsworth

Penguin Books 217, 357, 358

Chicago

Encyclopædia Britannica 111, 215

Rand McNally & Company 168, 289, 384

Без означеног места издавањаВоенное издательство народного
комиссариата вооруженных сил Союза
ССР 108Gemeinschaftsverlag Deutscher Schulatlas-
Verleger 98, 98a, 98b, 99Без означеног издавача 1, 3, 107, 114,
114a, 115, 292

РЕГИСТАР ЈЕЗИКА

- Албански 129, 438, 439
Бугарски 183, 296
Грчки (модерни1453-) 403
Енглески 1, 4, 6, 30, 30а, 38, 62, 105, 110,
111, 122, 127, 133, 150, 158, 159, 162,
168, 169, 174, 180, 189, 194, 199, 200,
215, 217, 226, 229, 234, 235, 245, 253,
259, 260, 261, 272, 273, 278, 287, 289,
290, 292, 298, 299, 300, 301, 302, 303,
304, 305, 307, 323, 324, 325, 326, 327,
328, 329, 342, 346, 349, 350, 351, 352,
353, 354, 355, 357, 358, 365, 373, 374,
375, 376, 377, 378, 379, 384, 416, 417,
418, 419, 420, 421, 422, 423, 424, 425,
446, 447, 448, 449, 450, 451, 452, 453,
454, 455, 456, 472, 473, 474, 475
Италијански 39, 103, 200, 253, 260, 261,
272, 273, 287, 298, 299, 300, 301, 302,
303, 304, 305, 307, 309, 323, 324, 325,
326, 327, 328, 329, 349, 350, 351, 352,
353, 354, 355, 373, 374, 375, 376, 377,
378, 379, 416, 417, 418, 419, 420, 421,
422, 423, 424, 425, 446, 447, 448, 449,
450, 451, 452, 453, 454, 472, 473, 474,
475
Мађарски 5, 6, 9, 12, 15, 16, 22, 28, 29, 47,
51, 60, 82, 82а, 93, 106, 189, 198, 211,
260, 261, 269, 272, 273, 274, 287, 298,
299, 300, 301, 302, 303, 304, 305, 323,
324, 325, 326, 327, 328, 329, 336, 349,
351, 352, 353, 354, 355, 362, 363, 364,
365, 373, 374, 375, 376, 377, 378, 379,
416, 417, 418, 419, 420, 421, 422, 423,
425, 440, 444, 446, 447, 448, 449, 450,
451, 452, 453, 454, 472, 473, 474, 475
Македонски 242, 258, 268, 301, 302, 303,
304, 305, 323, 324, 325, 326, 327, 329,
332, 335, 349, 350, 351, 352, 354, 355,
373, 374, 375, 376, 377, 378, 379, 401,
416, 417, 418, 419, 420, 421, 422, 423,
424, 425, 446, 447, 448, 449, 450, 451,
452, 453, 454, 472, 473, 474, 475
Немачки 7, 10, 11, 14, 17, 20, 20а, 21, 23,
26, 27, 32, 33, 34, 35, 35а, 37, 38, 39, 40,
42, 43, 44, 45, 52, 53, 54, 56, 59, 66, 67,
69, 69а, 71, 72, 75, 76, 80, 84, 88, 88а,
89, 89а, 94, 97, 97а, 98, 98а, 98б, 99, 100,
100а, 101, 102, 104, 104а, 136, 182, 188,
189, 191, 200, 203, 222, 243, 244, 253,
260, 261, 272, 273, 278, 287, 292, 298,
299, 300, 301, 302, 303, 304, 305, 307,
323, 324, 325, 326, 327, 328, 329, 346,
349, 350, 351, 352, 353, 354, 355, 365,
373, 374, 375, 376, 377, 378, 379, 396,

- 414, 416, 417, 418, 419, 420, 421, 422,
423, 424, 425, 446, 447, 448, 449, 450,
451, 452, 453, 454, 472, 473, 474, 475
- Пољски 8, 271, 272, 273, 287, 298, 299,
300, 301, 302, 303, 304, 305, 323, 324,
325, 326, 327, 328, 329, 349, 350, 351,
352, 353, 354, 355, 373, 374, 375, 376,
377, 378, 379, 416, 417, 418, 419, 420,
421, 422, 423, 424, 425, 446, 447, 448,
449, 450, 451, 452, 453, 454, 472, 473,
474, 475
- Румунски 220, 254, 317, 321, 361, 390, 463
- Русински 458
- Руски 108, 113, 140, 141, 142, 155, 155а,
160, 171, 172, 173, 181, 204, 205, 218,
231, 232, 234, 235, 272, 273, 275, 285,
287, 298, 299, 300, 301, 302, 303, 304,
305, 323, 324, 325, 326, 327, 328, 329,
349, 350, 351, 352, 353, 354, 355, 373,
374, 375, 376, 377, 378, 379, 404, 416,
417, 418, 419, 420, 421, 422, 423, 424,
425, 446, 447, 448, 449, 450, 451, 452,
453, 454, 468, 472, 473, 474, 475, 476
- Словачки 462
- Словеначки 238, 252, 257, 267, 270, 272,
273, 280, 287, 294, 298, 299, 300, 301,
302, 303, 304, 305, 319, 323, 324, 325,
326, 327, 328, 329, 338, 341, 347, 349,
350, 351, 352, 353, 354, 355, 356, 360,
368, 370, 372, 373, 374, 375, 376, 377,
378, 379, 382, 388, 400, 408, 411, 415,
416, 417, 418, 419, 420, 421, 422, 423,
424, 425, 437, 445, 446, 447, 448, 449,
450, 451, 452, 453, 454, 457, 467, 472,
473, 474, 475, 477
- Српски 13, 18, 19, 24, 24а, 36, 41, 48, 48а,
48б, 49, 49а, 50, 50а, 53, 54, 55, 57, 58,
58а, 61, 63, 64, 64а, 65, 68, 68а, 73, 73а,
73б, 79, 81, 83, 85, 86, 87, 87а, 91, 92, 95,
112, 114, 114а, 115, 116, 116а, 121, 124,
125, 126, 126а, 130, 131, 134, 135, 138,
144, 145, 146, 146а, 147, 148, 149, 152,
154, 156, 161, 163, 164, 165, 165а, 166,
167, 175, 176, 177, 178, 179, 184, 185,
186, 187, 190, 196, 197, 202, 207, 208,
209, 210, 213, 224, 225, 227, 228, 228а,
230, 236, 239, 240, 241, 246, 247, 248,
249, 250, 255, 262, 264, 265, 273, 279,
281, 283, 291, 310, 312, 313, 314, 315,
316, 320, 324, 325, 326, 327, 329, 333,
337, 343, 345, 349, 350, 351, 352, 354,
355, 359, 366, 367, 371, 373, 374, 375,
376, 377, 378, 379, 381, 385, 387, 391,
392, 394, 397, 398, 405, 407, 412, 416,
417, 418, 419, 420, 421, 422, 423, 424,
425, 426, 432, 433, 434, 436, 442, 443,
446, 447, 448, 449, 450, 451, 452, 453,
454, 460, 461, 465, 469, 471, 472, 473,
474, 475, 479, 480, 483
- Украјински 214
- Француски 3, 6, 39, 48, 48а, 48б, 55, 90,
107, 109, 117, 118, 132, 137, 150, 170,
189, 200, 219, 221, 233, 253, 260, 261,
272, 273, 278, 287, 292, 298, 299, 300,
301, 302, 303, 304, 305, 307, 323, 324,
325, 326, 327, 328, 329, 330, 342, 346,
349, 350, 351, 352, 353, 354, 355, 373,
374, 375, 376, 377, 378, 379, 416, 417,
418, 419, 420, 421, 422, 423, 424, 425,
446, 447, 448, 449, 450, 451, 452, 453,
454, 472, 473, 474, 475
- Холандски 272, 273, 287, 298, 299, 300,
301, 302, 303, 304, 305, 323, 324, 325,
326, 327, 328, 329, 349, 350, 351, 352,
353, 354, 355, 373, 374, 375, 376, 377,
378, 379, 416, 417, 418, 419, 420, 421,
422, 423, 425, 446, 447, 448, 449, 450,
451, 452, 453, 454, 472, 473, 474, 475
- Хрватски 2, 25, 31, 46, 70, 74, 74а, 77, 78,
96, 119, 120, 128, 139, 143, 153, 157, 192,
192а, 192б, 193, 195, 200, 201, 206, 216,
223, 237, 251, 253, 256, 260, 261, 263,
266, 272, 276, 277, 282, 284, 286, 287,
288, 293, 295, 297, 298, 299, 300, 301,
302, 303, 304, 305, 306, 307, 308, 311,
318, 322, 323, 324, 325, 326, 327, 328,
329, 331, 334, 339, 340, 344, 348, 349,
350, 351, 352, 353, 354, 355, 362, 363,
364, 369, 373, 374, 375, 376, 377, 378,
379, 380, 383, 386, 389, 393, 395, 399,
402, 406, 409, 410, 413, 416, 417, 418,
419, 420, 421, 422, 423, 424, 425, 427,
428, 429, 430, 431, 435, 441, 446, 447,
448, 449, 450, 451, 452, 453, 454, 459,

464, 466, 470, 472, 473, 474, 475, 478, 481, 482	Шведски 272, 273, 287, 298, 299, 300, 301, 302, 303, 304, 305, 323, 324, 325, 326, 327, 328, 329, 349, 351, 352, 353, 354, 355, 373, 374, 375, 376, 377, 378, 379, 416, 417, 418, 419, 420, 421, 422, 423, 425, 446, 447, 448, 449, 450, 451, 452, 453, 454, 472, 473, 474, 475
Чешки 123, 212, 234, 235, 260, 261, 272, 273, 287, 298, 299, 300, 301, 302, 303, 304, 305, 323, 324, 325, 326, 327, 328, 329, 349, 350, 351, 352, 353, 354, 355, 373, 374, 375, 376, 377, 378, 379, 416, 417, 418, 419, 420, 421, 422, 423, 424, 425, 446, 447, 448, 449, 450, 451, 452, 453, 454, 474, 475	Шпански 39, 150, 151, 342

РЕГИСТАР РАЗМЕРА

1:50 000	246, 247, 248, 249	1:1 500 000	1, 3, 83, 87, 87a, 112
1:75 000	53, 54	1:2 000 000	283
1:100 000	42, 250	1:2 500 000	13, 210
1:200 000	316	1:2 750 000	112
1:250 000	146, 146a	1:3 000 000	306, 307
1:360 000	189	1:4 300 000	324, 327, 349, 351, 352, 353, 354, 376, 377, 416, 418, 419, 420, 424, 425, 446, 448, 449, 454, 472, 473, 474, 475
1:400 000	212	Без размере	38, 45, 48, 48a, 48б, 55, 58, 58a, 72, 79, 82, 82a, 86, 95, 105, 108, 109, 129, 130, 147, 163, 164, 165, 165a, 168, 174, 182, 183, 191, 199, 209, 217, 244, 262, 263, 276, 309, 310, 311, 312, 330, 333, 334, 335, 342, 357, 358, 359, 362, 363, 364, 366, 381, 395, 397, 398, 399, 401, 402, 426, 428, 430, 438, 440, 445, 459, 478
1:500 000	1, 3, 146, 146a, 320, 349, 350, 351, 352, 373, 416, 417, 446, 447, 448, 449, 450, 451, 452, 453, 454, 472, 473, 474, 475	Више размера	2, 4, 7, 8, 9, 10, 11, 12, 14, 15, 16, 17, 18, 19, 20, 20a, 21, 23, 24, 24a, 25, 26, 27, 29, 32, 33, 35, 35a, 36, 37, 39, 40, 41, 43, 44, 46, 47, 49, 49a, 50, 50a, 51, 52, 56, 57, 59, 60, 61, 62, 63, 64, 64a, 65, 66, 67, 68, 68a, 69, 69a, 71, 73, 73a, 73б, 74, 74a, 76, 77, 78, 80, 81, 84, 85, 88, 88a, 89, 89a, 91, 92, 94, 96, 97, 97a, 98, 98a, 98б,
1:600 000	136, 137, 145, 161, 162, 200, 253, 306, 307, 308		
1:630 000	31, 70		
1:750 000	272, 273, 287, 298, 299, 300, 301, 302, 303, 304, 305, 323, 324, 325, 326, 327, 328, 329, 353, 354, 355, 374, 375, 376, 377, 378, 379, 418, 419, 420, 421, 422, 423, 424, 425		
1:1 000 000	210, 283		
1:1 100 000	260, 261		
1:1 250 000	75		

99, 101, 102, 103, 104, 104a, 116, 116a,
117, 118, 119, 120, 121, 122, 123, 125, 126,
126a, 128, 132, 133, 134, 135, 139, 140,
141, 142, 143, 149, 150, 153, 154, 156,
159, 160, 167, 169, 170, 171, 172, 173,
176, 180, 181, 184, 185, 186, 187, 188,
192, 192a, 192b, 193, 195, 196, 197, 198,
201, 202, 203, 204, 205, 206, 207, 208,
211, 213, 214, 215, 218, 219, 220, 222,
223, 224, 225, 228, 228a, 231, 234, 235,
236, 237, 238, 239, 240, 241, 242, 243,
251, 252, 254, 255, 256, 257, 258, 259,
264, 265, 266, 267, 268, 269, 270, 271,
274, 277, 278, 280, 281, 282, 284, 285,
286, 288, 290, 291, 292, 293, 294, 295,
296, 297, 313, 314, 318, 319, 321, 322,
331, 332, 336, 337, 338, 339, 340, 341,
343, 344, 345, 346, 347, 348, 356, 360,
368, 369, 370, 371, 372, 380, 382, 383,
385, 386, 388, 389, 390, 391, 392, 393,
394, 396, 400, 403, 404, 405, 406, 408,
409, 410, 411, 412, 413, 414, 415, 427,
431, 433, 434, 435, 437, 441, 442, 443,
455, 456, 457, 465, 466, 467, 468, 469,
470, 471, 476, 477, 482

Размера дата размерником 5, 6, 28, 30, 30a,
90, 93, 100, 100a, 106, 107, 110, 111, 113,
114, 114a, 115, 124, 127, 131, 138, 144,
148, 151, 152, 155, 155a, 157, 158, 166,
175, 179, 194, 216, 221, 226, 227, 229,
230, 232, 233, 245, 275, 279, 289, 315,
317, 361, 365, 367, 384, 387, 407, 429,
432, 436, 439, 444, 458, 460, 461, 462,
463, 464, 479, 480, 481, 483

ИЛУСТРАЦИЈЕ

15 46728
ДММ Клемић

Година I

1,2
Март

Влад. Маринковић, проф.

ПУТНИЧКИ АТЛАС

СА РЕДОМ ВОЖЊЕ



Београд, Јуна 1928.

~~Уплатити~~ 14 динара
Цена 25 динара

Штамперија „Мироточиви“, Кнез Михаилова 54.

Библиотека Матице српске

АТ II 11

ПОШТ., ТЕЛЕГР.-ТЕЛЕФ. И РАДИО БИБЛИОТЕКА

**ПОШТАНСКИ
АТЛАС
КРАЉЕВИНЕ ЈУГОСЛАВИЈЕ**

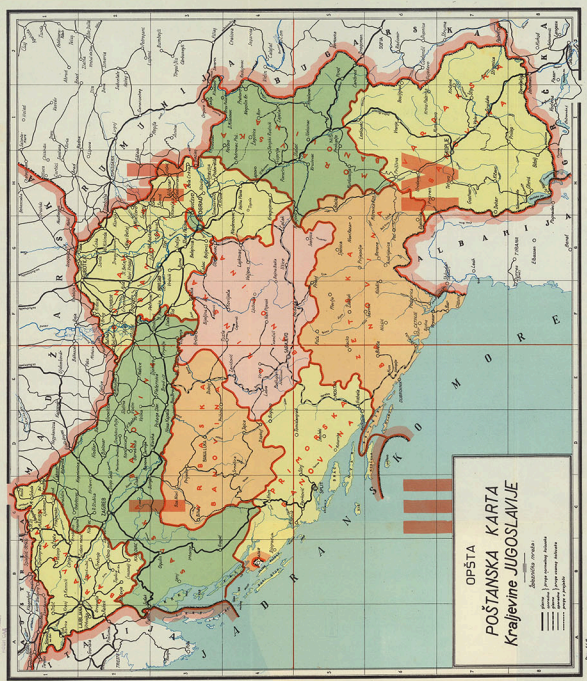
ПРИРЕДИО
ПАВЛЕ БАБИЋ

БИБЛИОТЕКА
БОГДАНА СТАНОЈЕВА
НОВИ САД



УРЕДНИК
ИНЖ. ДУШАН МИЛОСАВЉЕВИЋ

1:100,000



OPŠTA
POŠTANSKA KARTA
Krleževine JUGOSLAVIJE

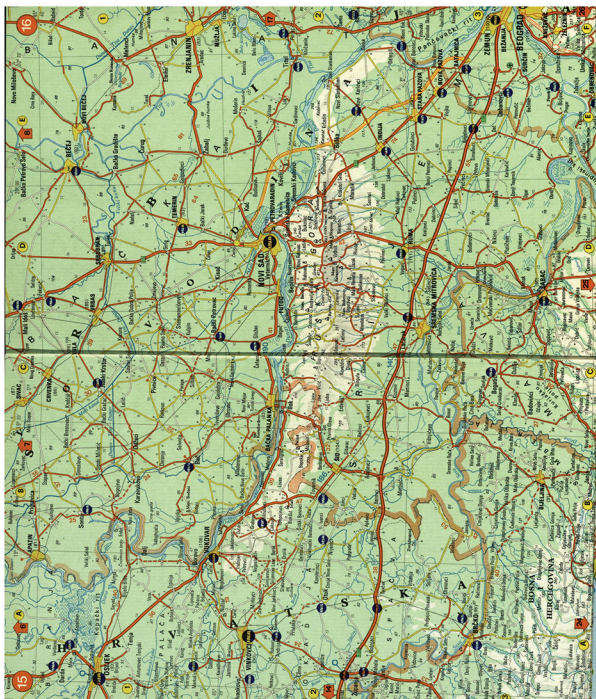
Štamparija Beograd

—	međa		—	post. stanica
—	međa		—	post. stanica
—	međa		—	post. stanica
—	međa		—	post. stanica

Бр. 58

1948





1 D 8433415
LN 50182

HANSA WELT-ATLAS

63 vollständig neu gezeichnete
Haupt- und Nebenkarten,
50 Diagramme, Spezialkarten,
Tabellen und Zeichnungen, mit aus-
führlichem Text und Statistiken sowie
vollständigem alphabetischem Register

Bearbeitet von:

PROFESSOR DR. MURIS

Halle a. d. S.

und

OTTO WAND

Kartograph im Reichsamt für Landesaufnahme
Berlin



**NEUFELD & HENIUS VERLAG
BERLIN**

Савремена Материјална школа

Ат IV 10

ДР. МИХАИЛО С. РАДОВАНОВИЋ,
професор Државне трговачке академије у Београду

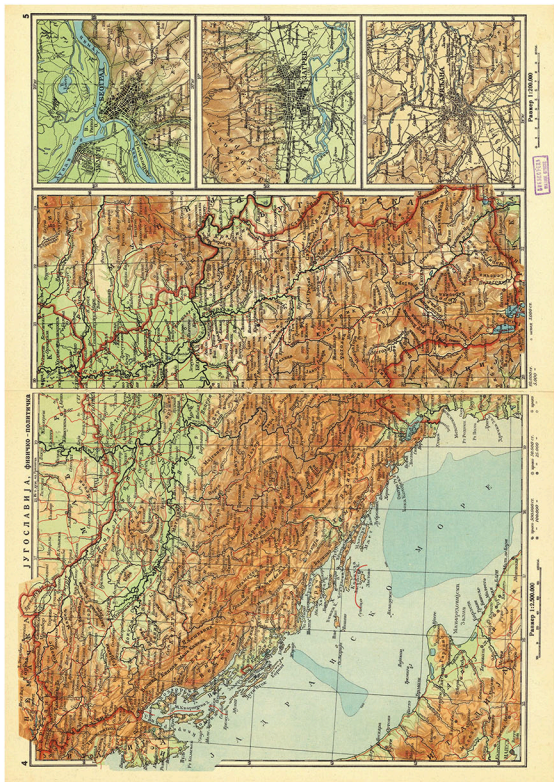
РАЗРЕДНИ ГЕОГРАФСКИ АТЛАС

ЗА ДРУГИ РАЗРЕД СРЕДЊИХ И СТРУЧНИХ ШКОЛА
у
КРАЉЕВИНИ ЈУГОСЛАВИЈИ

По препоруци Главног просветног савета (СБр. 530
од 7. јуна 1938. год.) г. Министар просвете под IVБр.
9282 од 22. јуна 1938. г. одобрио је овај атлас за
средње школе

БЕОГРАД
ИЗДАВАЧКО И КЊИЖАРСКО ПРЕДУЗЕЋЕ ГЕЦА КОН А. Д.
Кнез Михаилова, 12
1938.

Цена: 20 дин.



ATL 540

ATL 540

99926271

АТЛАС КУЛТУРЕ

КРАЉЕВИНЕ СРБА, ХРВАТА И СЛОВЕНАЦА

од

ВЛАД. МАРИНКОВИЋА ПРОФЕСОРА

Бранимир Стефановић

Овај атлас је одлуком Господина Министра Просвете, СН. Бр. 23849 а по предлогу Главног Просветног Савета одобрено као наставно средство у средњим и стручним школама, исто тако су препоручени и од Господина Министра Трговине и Индустије, Шума и Рука, Вара и Војске и Морнарице.

ИЗДАЊЕ

СВЕСЛОВЕНСКЕ КЊЕЖАРИЦЕ М. Ј. СТЕФАНОВИЋА И ДРУГА
БЕОГРАД — ПОПЕЛАКЕОВА УЛ. 36.

AT IV6


16327043
06804

АТЛАС СВИХ ВОЈИШТА ДРУГОГ СВЕТСКОГ РАТА

САДРЖИ СЛЕДЕЋЕ КАРТЕ:

- 1) ЗАПАДНО-ЕВРОПСКО ВОЈИШТЕ
- 2) АФРИЧНО И МЕДИТЕРАНСКО ВОЈИШТЕ
- 3) СЕВЕРНО РУСКО ВОЈИШТЕ
- 4) ЈУЖНО РУСКО ВОЈИШТЕ
- 5) ПРЕГЛЕДНА КАРТА ЦЕЛОГ СВЕТА
- 6) МАЛАЈСКО И ФИЛИПИНСКО ВОЈИШТЕ
- 7) АУСТРАЛИЈА И ПАЦИФИЧКА ОСТРВА
- 8) КИНЕСНО ВОЈИШТЕ СА БУРМОМ
- 9) ЈАПАН СА ИСТОЧНОМ СИБИРИЈОМ
- 10) СПЕЦИЈАЛНЕ КАРТЕ: БРИТАНСКЕ МАЛАЈЕ, СИНГАПУРА, ХАВАЈСКИХ ОСТРВА, ОБЛАСТИ СУЕЦКОГ КАНАЛА И ГИБРАЛТАРА.

Цена 12 динара



Библотека Марко Поло

A+ IV 40

Westermanns Großer Atlas zur Weltgeschichte



САДРЖАЈ

Увод	V
КАТАЛОГ	1
РЕГИСТРИ	169
Регистар наслова	171
Именски регистар	177
Предметни регистар	186
Регистар географских појмова	189
Регистар издавача	191
Регистар језика	197
Регистар размера	200
ИЛУСТРАЦИЈЕ	203

КАТАЛОГ
ПОСЕБНИХ ЗБИРКИ
БИБЛИОТЕКЕ МАТИЦЕ СРПСКЕ
Књига III
АТЛАСИ БИБЛИОТЕКЕ МАТИЦЕ СРПСКЕ
1919–1977

Издавач

Библиотека Матице српске
Нови Сад, Матице српске 1

За издавача

Селимир Радуловић

Припрема за штампу из компјутерске базе БМС

Новка Шокица Шуваковић

Припрема за штампу

Оливера Михајловић

Штампа

Сајнос
Нови Сад
Момчила Тапавице 2

Тираж

350 примерака

Штампање ове књиге омогућило је
Министарство културе и информисања Републике Србије

CIP - Каталогизација у публикацији
Библиотеке Матице српске, Нови Сад

017:912"1919/1977"

912:027.54(497.113 Novi Sad)"1919/1977"

ШЕРБЕЦИЈА, Оливера, 1975-

Атласи Библиотеке Матице српске : 1919-1977 / [приредиле Оливера Шербеција, Марија Ваш]. - Нови Сад : Библиотека Матице српске, 2020 (Нови Сад : Сајнос). - VIII, 201 стр., [16] стр. с таблама ; 24 см. - (Каталог посебних збирки Библиотеке Матице српске ; књ. 3)

Податак о ауторкама преузет с полеђине насл. листа. - Тираж 350. - Регистри.

ISBN 978-86-80061-67-2

1. Ваш, Марија, 1972- [аутор]

а) Библиотека Матице српске (Нови Сад) -- Атласи -- 1919-1977 -- Каталогзи

б) Атласи -- 1919-1977 -- Каталогзи

COBISS.SR-ID 28779273

